





SV.NIKOLA - ZAPAD




LEGENDA :

-  OBUHVAT URBANISTIČKOG PLANA UREĐENJA
-  GRANICA GRAĐEVINSKOG PODRUČJA NASELJA

RAZVOJ I UREĐENJE POVRŠINA


-  MJEŠOVITA NAMJENA
- pretežito stambena - M
-  LOKACIJE INFRASTRUKTURNIH SUSTAVA
- trafostanica

CESTOVNE PROMETNE POVRŠINE

-  JAVNA KOLNO PJEŠAČKA POVRŠINA
-  JAVNA KOLNO PJEŠAČKA POVRŠINA - VAN OBUHATA
-  PRISTUPNA PROMETNA POVRŠINA

Županija:
Grad:

ISTARSKA ŽUPANIJA
GRAD UMAG



Naziv prostornog plana:

**Urbanistički plan uređenja
Sv.Nikola - zapad
PRIJEDLOG ZA PONOVNU JAVNU RASPRAVU**

Naziv kartografskog prikaza:

KORIŠTENJE I NAMJENA POVRŠINA

Broj kartografskog prikaza:

1.

Mjerilo kartografskog prikaza:

1 : 1000

Odluka predstavničkog tijela o izradi prostornog plana (službeno glasilo):

"Službene novine Grada Umaga", br. 10/19, 04/20

Odluka predstavničkog tijela o donošenju prostornog plana (službeno glasilo):

"Službene novine Grada Umaga", br. __/19

Javna rasprava (datum objave):

24.10.2019.

Javni uvid održan

od: **04.11.2019.**

do: **03.12.2019.**

Pečat tijela odgovornog za provođenje javne rasprave:

Odgovorna osoba za provođenje javne rasprave
(ime, prezime i potpis):

Diego Banković, Pročelnik

Koordinator nositelj izrade plana:

Martina Bencich, dipl.ing.arh.

Pravna osoba koja je izradila prostorni plan:

Novi Urbanizam d.o.o.

Pečat pravne osobe koja je izradila prostorni plan:

Odgovorna osoba (ime, prezime i potpis):

Nenad Novković, dipl.ing.arh.

Odgovorni voditelj izrade
nacrtu prijedloga prostornog plana:

Nenad Novković, dipl.ing.arh.

Stručni suradnici:

Željko Delić, dipl.ing.građ.

Željko Tomljenović, dipl.ing.el.

Pečat predstavničkog tijela:

Predsjednik Gradskog vijeća:

Jurica Šiljeg

Istovjetnost ovog prostornog plana s izvornikom
ovjerava (ime, prezime i potpis):

Pečat predstavničkog tijela: