


SV.NIKOLA - ZAPAD

LEGENDA :

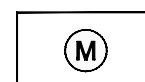


OBUHVAT URBANISTIČKOG PLANA UREĐENJA

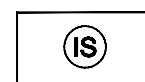


GRANICA GRAĐEVINSKOG PODRUČJA NASELJA

RAZVOJ I UREĐENJE POVRŠINA




MJEŠOVITA NAMJENA
- pretežito stambena - M

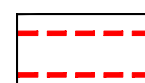


LOKACIJE INFRASTRUKTURNIH SUSTAVA
- trafostanica


CESTOVNE PROMETNE POVRŠINE



JAVNA KOLNO PJEŠAČKA POVRŠINA



JAVNA KOLNO PJEŠAČKA POVRŠINA - VAN OBUHATA



PRISTUPNA PROMETNA POVRŠINA

NAČIN GRADNJE



MJEŠOVITA GRADNJA

Županija:

ISTARSKA ŽUPANIJA

Grad:

GRAD UMAG



Naziv prostornog plana:

Urbanistički plan uređenja
Sv.Nikola - zapad

PRIJEDLOG ZA PONOVNU JAVNU RASPRAVU

Naziv kartografskog prikaza:

NAČIN GRADNJE

Broj kartografskog prikaza:

4.

Mjerilo kartografskog prikaza:

1 : 1000

Odluka predstavničkog tijela o izradi prostornog plana (službeno glasilo):

"Službene novine Grada Umaga", br. 10/19, 04/20

Odluka predstavničkog tijela o donošenju prostornog plana (službeno glasilo):

"Službene novine Grada Umaga", br. __/19

Javna rasprava (datum objave):

24.10.2019.

Javni uvid održan

od: 04.11.2019.

do: 03.12.2019.

Pečat tijela odgovornog za provođenje javne rasprave:

Odgovorna osoba za provođenje javne rasprave
(ime, prezime i potpis):

Diego Banković, Pročelnik

Koordinator nositelj izrade plana:

Martina Bencich, dipl.ing.arh.

Pravna osoba koja je izradila prostorni plan:

Novi Urbanizam d.o.o.

Pečat pravne osobe koja je izradila prostorni plan:

Odgovorna osoba (ime, prezime i potpis):

Nenad Novković, dipl.ing.arh.

Odgovorni voditelj izrade
nacrtu prijedloga prostornog plana:

Nenad Novković, dipl.ing.arh.

Stručni suradnici:

Željko Delić, dipl.ing.građ.

Željko Tomljenović, dipl.ing.el.

Pečat predstavničkog tijela:

Predsjednik Gradskog vijeća:

Jurica Šiljeg

Istovjetnost ovog prostornog plana s izvornikom
ovjerava (ime, prezime i potpis):

Pečat predstavničkog tijela: