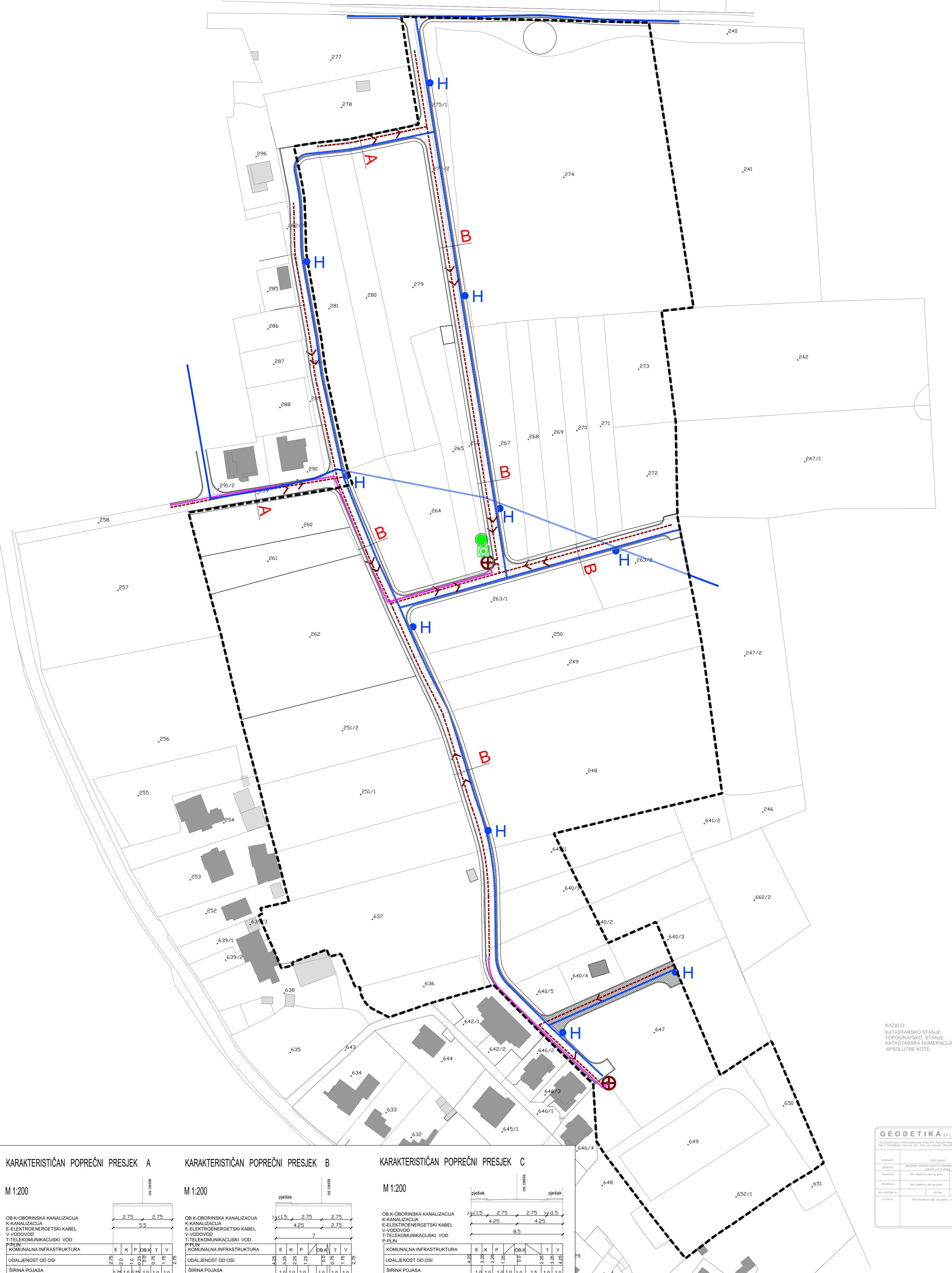


LEGENDA

- OBUHVAT PLANA
- VODNOGOSPODARSKI SUSTAV
- VODOOPSKRBA
- VODOVOD
- UKIDANJE VODOVODA
- VODOOPSKRBNI CJEVOVOD - PLANIRANI
- H HIDRANT
- ODVODNJA OTPADNIH VODA
- ODVODNI GRAVITACIJSKI KANAL - PLANIRANI
- TLAČNI CJEVOVOD - PLANIRANI
- CRPNA STANICA - PLANIRANA
- ODVODNJA OBORINSKIH VODA
- PLANIRANA ODVODNJA OBORINSKIH VODA
- UREĐAJ ZA PROČIŠĆAVANJE - separator ulja i masti
- UPOJNI BUNAR
- SMJER ODVODNJE



GRAD UMAG URBANISTIČKI PLANA UREĐENJA BAŠANIJA - ISTOK

2. PROMETNA, ULIČNA I KOMUNALNA INFRASTRUKTURNA MREŽA

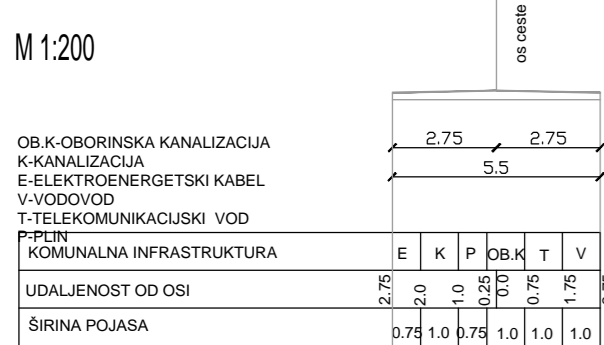
Županija: ISTARSKA	
Grad: UMAG	
Naziv prostornog plana: URBANISTIČKI PLAN UREĐENJA BAŠANIJA - ISTOK	
Naziv kartografskog prikaza: VODNOGOSPODARSKI SUSTAV	
Broj kartografskog prikaza: 2.3.	Mjerilo kartografskog prikaza: 1:1000
Odluka o izradi prostornog plana: Odluka o donošenju plana	Službene novine Grada Umaga - Umago br. 10/19, 12/22
Službene novine Grada Umaga - Umago br. 10/19, 12/22	Službene novine Grada Umaga - Umago br. 8/23
Javna rasprava (datum objave): 22.04.2022.	
Javni uvid održan: od 02.05.2022. do 31.05.2022.	
Pečat tijela odgovornog za provođenje javne rasprave: Odgovorna osoba za provođenje javne rasprave:	
M.P.	Diego Banković, struč.spec.oec.
Suglasnost temeljem odredbi članka 108. Zakona o prostornom uređenju (NN 153/13, 65/17, 114/18, 39/19 i 98/19)	
Ministarstvo prostornoga uređenja, graditeljstva i državne imovine	
Uprava za prostorno uređenje i dozvole državnog značaja	
KLASA: 350-02/22-16/66 URBROJ: 531-06-01-02/06-23-4, od 15. ožujka 2023.	
Pravna osoba koja je izradila plan:	ARHEO d.o.o. Tomislavova 11, Zagreb
Pečat pravne osobe koja je izradila plan:	
M.P.	Direktor: Mario Pezelj, dipl.ing.arh.-ovlašteni urbanist
Stručni tim u izradi plana:	
Aron Varga, dipl.ing.arh. - ovlašteni arhitekt	Josip Horvat, dipl.ing. prometa -ovlašteni ing.
Mario Pezelj, dipl.ing.arh. - ovlašteni arhitekt urbanist	Damir Batareljo, dipl.iur.
Branimir Fojs, dipl.ing.arh.- ovlašteni arhitekt	Vesna Pezelj, dipl. sociolog
Robert Jakovina, dipl. ing. - ovlašteni arhitekt	Vera Varga, dipl. biolog
Nada Bralić, dipl.ing. arh., ovl. arhitektica	Ivan Sović, ing. el.
Janja Novaković, dipl. ing. arh., ovl. arhitektica urbanist	Ines Kotula, mag.ing.arch.
Odgovorni voditelj izrade plana:	Mario Pezelj, dipl.ing.arh. - ovlašteni arhitekt urbanist
Pečat Gradskog vijeća:	
M.P.	Predsjednik Gradskog vijeća:
Ivan Belušić	
Istovjetnost prostornog plana s izvornikom ovjerava: Pečat nadležnog tijela:	
M.P.	

KAZALO:
KATASTARSKO STANJE: 637
TOPOGRAFSKO STANJE: 2,57
KATASTARSKA NUMERACIJA:
ABSOLUTNE KOTE:

G E O D E T I K A S P L I T d. o. o.	
PROJEKT:	UMAG
POSREDOVANJE:	POSREDOVANJE U PROMETU NEKRETNIM PRAVNIM PREDMETIMA
POSREDOVANJE:	POSREDOVANJE U PROMETU NEKRETNIM PRAVNIM PREDMETIMA
POSREDOVANJE:	POSREDOVANJE U PROMETU NEKRETNIM PRAVNIM PREDMETIMA
POSREDOVANJE:	POSREDOVANJE U PROMETU NEKRETNIM PRAVNIM PREDMETIMA
POSREDOVANJE:	POSREDOVANJE U PROMETU NEKRETNIM PRAVNIM PREDMETIMA
POSREDOVANJE:	POSREDOVANJE U PROMETU NEKRETNIM PRAVNIM PREDMETIMA
POSREDOVANJE:	POSREDOVANJE U PROMETU NEKRETNIM PRAVNIM PREDMETIMA

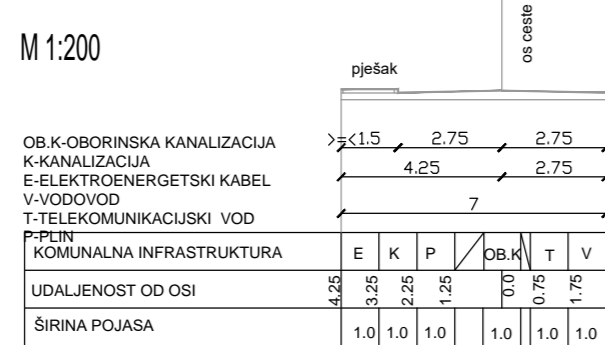
KARAKTERISTIČAN POPREČNI PRESJEK A

M 1:200



KARAKTERISTIČAN POPREČNI PRESJEK B

M 1:200



KARAKTERISTIČAN POPREČNI PRESJEK C

M 1:200

