

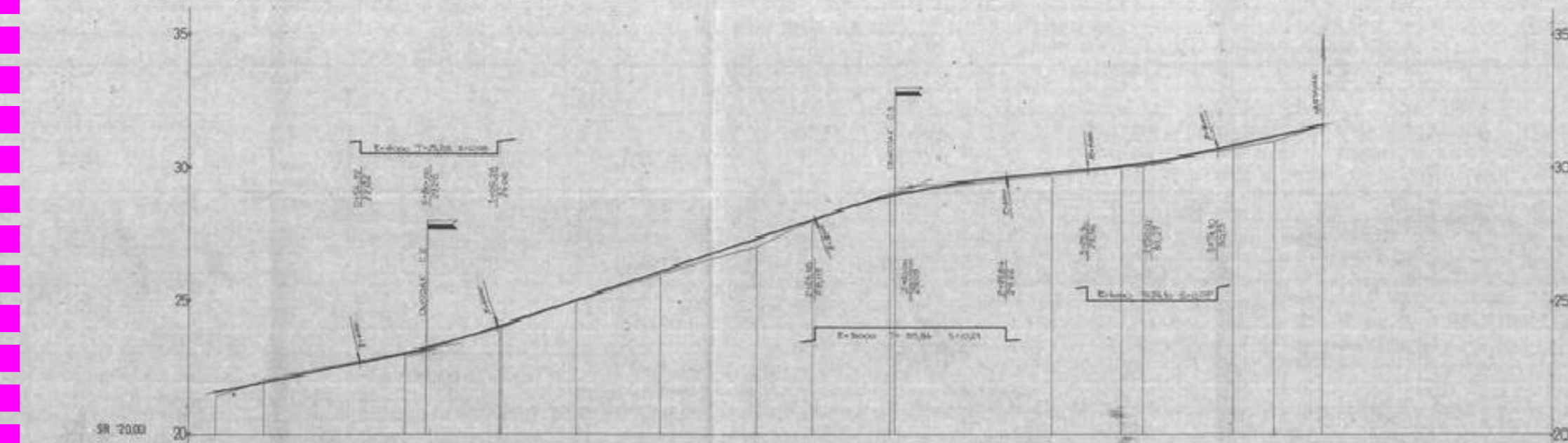
# LEGENDA



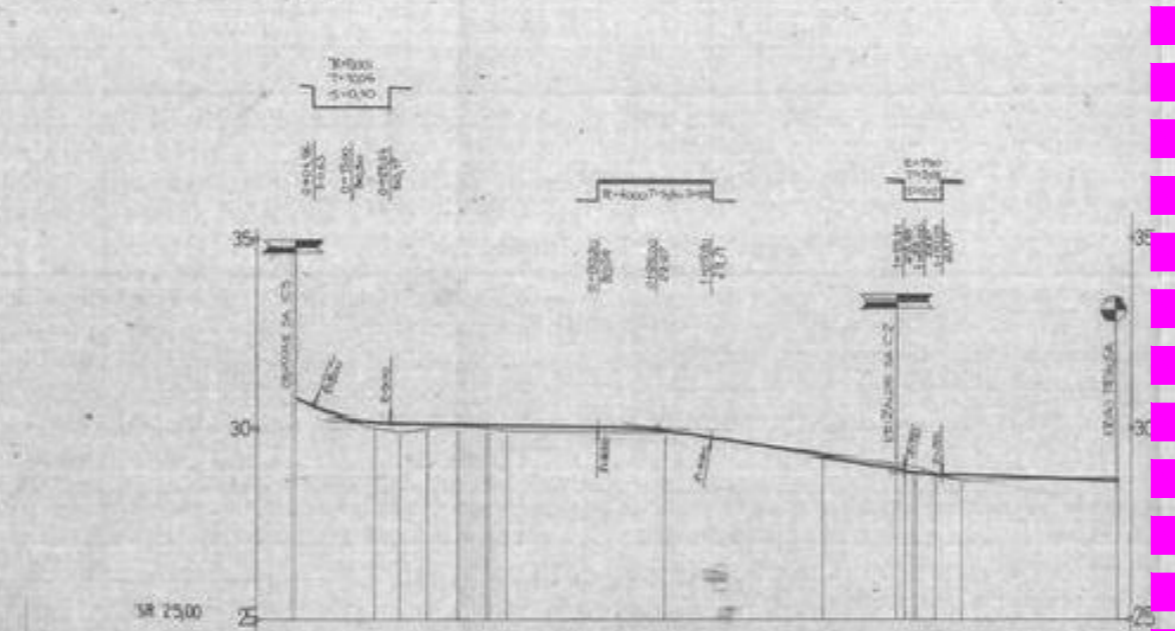
OBUHVAT PUP-a (OSNOVNI - iz 1990 g.) KOJI SE STAVLJA IZVAN SNAGE

## GRAD UMAG STAVLJANJE IZVAN SNAGE PROVEDBENOG URBANISTIČKOG PLANA UREĐENJA STAMBENOG NASELJA MURINE (PRIJEDLOG PLANA ZA JAVNU RASPRAVU)

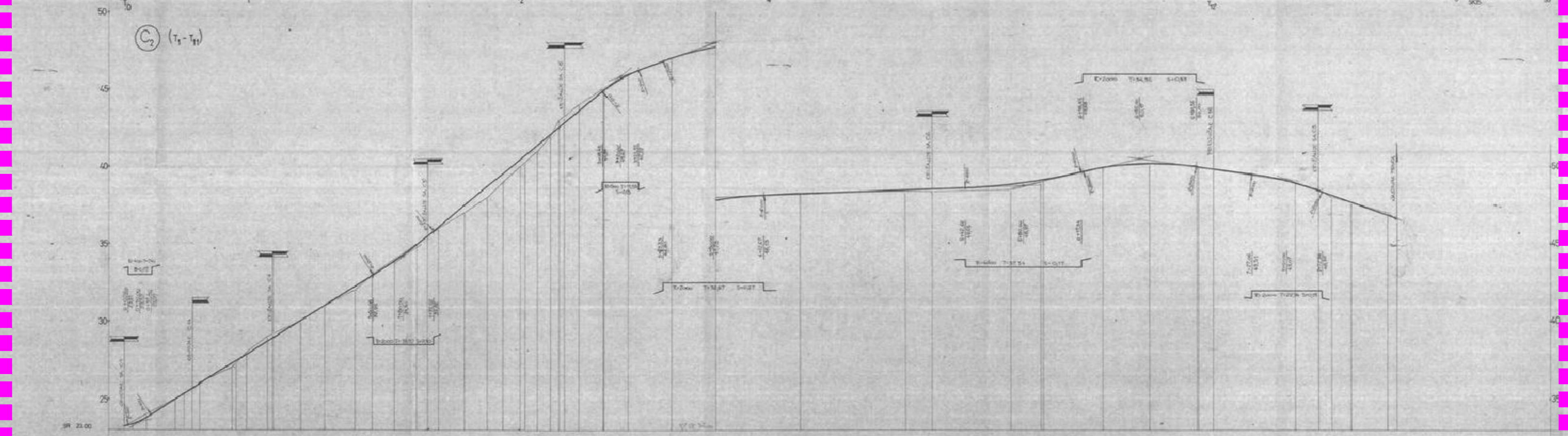
Županija:	ISTARSKA		
Grad:	UMAG		
Naziv prostornog plana:	STAVLJANJE IZVAN SNAGE PROVEDBENOG URBANISTIČKOG PLANA UREĐENJA STAMBENOG NASELJA MURINE		
Naziv kartografskog prikaza:	UZDUŽNI PROFIL		
Broj kartografskog prikaza	7.1.	Mjerilo kartografskog prikaza	1:2000/200
Odluka o izradi plana: Službene novine Grada Umaga - Umago br. 08/23	Odluka o donošenju plana : ...		
Objava javne rasprave: -	Javni uvid održan: -		
Pečat tijela odgovornog za provođenje javne rasprave:  M.P.	Odgovorna osoba za provođenje javne rasprave:  Pročelnik: Diego Banković, struč.spec.oec		
Pravna osoba koja je izradila plan:	ARHEO d.o.o., Tomislavova 11, Zagreb		
Pečat pravne osobe koja je izradila plan:  M.P.	Direktor : Mario Pezelj dipl.ing.arh.		
Odgovorni voditelj izrade plana:	Mario Pezelj dipl.ing.arh., ovl.arh.urbanist		
Stručni tim u izradi plana: Aron Varga, dipl.ing.arh., ovl.arh. Mario Pezelj, dipl.ing.arh., ovl.arh.urb. Branimir Fojs, dipl.ing.arh., ovl.arh. Robert Jakovina, dipl.ing.arh., ovl.arh. Ines Kotula, mag.ing.arch.	Josip Horvat, dipl.ing.prometa, ovl.ing. Vera Varga, dipl.biolog Vesna Pezelj, dipl.sociolog Damir Batarelo, dipl.ing.ur. Ivan Sović, ing. el.		
Pečat Općinskog vijeća:  M.P.	Predsjednik Gradskog vijeća:  .....		
Istovjetnost prostornog plana s izvornikom ovjerava:  .....	Pečat nadležnog tijela:  M.P.		



HOR. ELEMENTI	0+000	0+100	0+150	0+200	0+250
USPONI I PADOSI	0+000	0+100	0+150	0+200	0+250
KOTE NIVELETE	21.00	21.50	22.00	22.50	23.00
KOTE TERENA	21.00	21.50	22.00	22.50	23.00
STACIONAŽA	0+000	0+100	0+150	0+200	0+250



HOR. ELEMENTI	0+000	0+100	0+150	0+200	0+250
USPONI I PADOSI	0+000	0+100	0+150	0+200	0+250
KOTE NIVELETE	21.00	21.50	22.00	22.50	23.00
KOTE TERENA	21.00	21.50	22.00	22.50	23.00
STACIONAŽA	0+000	0+100	0+150	0+200	0+250



HOR. ELEMENTI	0+000	0+100	0+200	0+300	0+400	0+500
USPONI I PADOSI	0+000	0+100	0+200	0+300	0+400	0+500
KOTE NIVELETE	21.00	21.50	22.00	22.50	23.00	23.50
KOTE TERENA	21.00	21.50	22.00	22.50	23.00	23.50
STACIONAŽA	0+000	0+100	0+200	0+300	0+400	0+500

ARHEO d.o.o.  
projektiranje, prostorno planiranje

M 1:2000  
400 m<sup>2</sup>