









LEGENDA :


-  GRANICA OBUHVATA DPU-a
-  GRANICA GRAĐEVNE ČESTICE
-  KORIDOR CESTA
-  POMOĆNE GRAFIČKE OZNAKE POLOŽAJA GRAĐEVINA

PLINOOPSKRBA

-  LOKALNI PLINOVOD - SREDNJETAČNI

ELEKTRO ENERGETIKA

-  DISTRIBUCIJSKI SN 10/20 kV KABEL
-  DISTRIBUCIJSKA TRAFOSTANICA 10(20)/0,4 kV
-  DISTRIBUCIJSKA PRIMARNA NN MREŽA (ostala NN mreža po trasama svih puteva i cjevovoda)
-  JAVNA RASVJETA PROMETNICA NAVEDENIH KLASA PO CIE (plus rasvjeta puteva i mostova klasa P3 po CIE)

-  DTK DISTRIBUCIJSKA TELEKOM. KANALIZACIJA (plus po trasama cjevovoda navodnjavanja)

Županija:	ISTARSKA ŽUPANIJA	
Općina:	GRAD UMAG	
Naziv prostornog plana:	DETALJNI PLAN UREĐENJA GOLF NASELJA MARKOCIJA I KOČEVARIJA	
Naziv kartografskog prikaza:	INFRASTRUKTURNI SUSTAVI I MREŽE ENERGETSKI SUSTAV I TELEKOMUNIKACIJSKA MREŽA	
Broj kartografskog prikaza:	2.2.B	Mjerilo kartografskog prikaza: 1 : 1 000
Program mjera za unapređenje stanja u prostoru Grada Umaga (službeno glasilo):	Odluka predstavničkog tijela o donošenju plana (službeno glasilo):	
"Službene novine Grada Umaga" br. 01/07	"Službene novine Grada Umaga" br. 01/11	
Javna rasprava (datum objave):	26.04.2010.	Javni uvid održan od: 05.05.2010. do: 05.06.2010.
Pečat tijela odgovornog za provođenje javne rasprave:	Odgovorna osoba za provođenje javne rasprave (ime, prezime i potpis): D. Brežnik, dipl.ing.građ.	
Pravna osoba koja je izradila plan:	Urbis 72 d.d. Pula	
Pečat pravne osobe koja je izradila plan:	Broj elab. 5972/08	Odgovorna osoba (ime, prezime i potpis): G. Župić, dipl.ing.građ.
Koordinatori plana:	D. Brežnik, dipl.ing.građ. - GRAD UMAG D. Radolović, dipl. ing. arh. - URBIS 72 d.d. PULA	
Stručni tim u izradi plana: Odgovorni voditelj izrade nacrtu prijedloga plana:	N. Novković, dipl.ing.arh. L. Zuban, dipl. ing. arh. R. Milovan, dipl. ing. str. S. Mamula, dipl. ing. el. F. Andrijančić, arh. teh.	
Pečat predstavničkog tijela:	Predsjednik predstavničkog tijela (ime, prezime i potpis): G. Slavujević	
Istovjetnost ovog prostornog plana s izvornikom ovjerava (ime, prezime i potpis):	Pečat nadležnog tijela:	

