

Strategija razvoja Grada Umaga za razdoblje 2016.-2021.



Umag, prosinac 2015. godine

Sadržaj

1. RIJEČ GRADONAČELNIKA	3
2. UVOD I METODOLOGIJA.....	3
3. OSNOVNA ANALIZA – PRIKAZ POSTOJEĆEG STANJA.....	4
3.1. Osnovna obilježja i administrativna podjela	4
Osnovna obilježja.....	4
Administrativna podjela	4
3.2. Stanovništvo i ljudski resursi	5
Demografska obilježja stanovništva	5
3.3. Infrastruktura.....	7
3.3.1. Prometna infrastruktura.....	7
3.3.2. Komunalna infrastruktura	10
3.5. Sustav zaštite okoliša	15
3.6. Gospodarski profil.....	15
3.6.1. Osnovni pokazatelji	16
Zone poslovne i društvene namjene	19
3.6.2. Poticanje poduzetništva	19
3.6.3. Turizam	20
3.7. Društvene djelatnosti	21
Obrazovanje.....	21
Kultura	22
Zdravstvo	23
Socijalna politika.....	24
Suradnja s građanima i organizacijama civilnoga društva.....	24
Sport i rekreacija.....	25
3.8. Proračun	25
4. SWOT ANALIZA	26
5. VIZIJA GRADA I STRATEŠKI PRIORITETI GRADA UMAGA 2015. - 2021. GODINE.....	28
Mjere i aktivnosti prema strateškim prioritetima	29
6. IZVORI FINANCIRANJA STRATEŠKIH PRIORITETA, MJERA I AKTIVNOSTI	46

1. RIJEČ GRADONAČELNIKA

Grad Umag je mediteransko mjesto ugodnog i sigurnog življenja, grad turizma, sporta, kulture, ali prije svega grad po mjeri čovjeka. Grad koji će u postojećem okruženju, ravnomjernim razvojem, u skladu s interesima građana i korištenjem svih raspoloživih resursa i znanja, voditi brigu i stvarati preduvjete zdravog, ugodnog i perspektivnog života svih njegovih žitelja.

Kroz strateški dokument ukupnog razvoja te godišnje operativne dokumente cilj nam je jasno odrediti razvojne projekte i prioritete kako bi u svakom trenutku svi građani mogli znati koji su nam zajednički razvojni ciljevi.

Naša misija je kontinuirano poboljšanje kvalitete življenja u Gradu Umagu kroz, odgovorno upravljanje javnim dobrima, stvaranjem uvjeta za održivi razvoj i međugeneracijsku solidarnost, komunalno i infrastrukturno uređenje, uređenje i izgradnju društvene i turističke infrastrukture, a sve u cilju Umaga kao poželjne i sigurne destinacije. Kvalitetom i transparentnošću rada gradske uprave osiguravaju se uvjeti za funkcionalno, ekonomično i učinkovito upravljanje gradom u cilju gospodarskog napretka, podizanja socijalne, zdravstvene i opće društvene sigurnosti te društvenog standarda uz razvoj ljudskih potencijala.

Vili Bassanese
Gradonačelnik Grada Umaga

2. UVOD I METODOLOGIJA

Strategija razvoja Grada Umaga za razdoblje 2016.-2021. cjeloviti je strateški dokument razvoja Grada Umaga koji donosi analizu postojećeg stanja u svim važnim područjima funkcioniranja grada, kao i mjere i aktivnosti za planirano buduće razdoblje.

Dokument je strukturiran kroz tri osnovne cjeline: Osnovna analiza – prikaz postojećeg stanja, SWOT analiza te Vizija Grada i strateški prioriteti Grada 2016.-2021. godine.

Analiza postojećeg stanja obuhvaća osnovna obilježja i administrativnu podjelu, prikaz stanovništva i ljudske resurse, infrastrukturu, sustav zaštite okoliša, stanovanje, gospodarski profil, turizam, društvene djelatnosti i analizu proračuna.

SWOT analiza daje pregled snaga, slabosti, mogućnosti i prijetnji koje proizlaze iz teritorijalnog, gospodarskog i društvenog konteksta.

Uz konzultantsku pomoć tvrtke Projekt jednako razvoj d.o.o., prikazani su **strateški prioriteti, vizija Grada**, pregled planiranih mjera i aktivnosti do 2021. godine te indikatori za praćenje provedbe.

Radni tim za izradu strategije činili su predstavnici svih gradskih upravnih odjela, a tekst strategije je raspravljen i donesen na Gradskom vijeću Grada Umaga dana 11. prosinca 2015. godine.

3. OSNOVNA ANALIZA – PRIKAZ POSTOJEĆEG STANJA

3.1. Osnovna obilježja i administrativna podjela

Osnovna obilježja

Grad Umag je jedan je od 10 gradova na području Istarske županije, drugi po indeksu razvijenosti, treći po broju dolazaka turista i prvi po prirodnom kretanju stanovništva, ali i jedini grad s ATP turnirom u Hrvatskoj. Prostire se na površini od 83,5 km², duljina njegove obale je 41,20 km, a 30% ukupne površine unutar je zaštitnog obalnog pojasa. Umag u svom sastavu broji 23 naselja s ukupno 13.467 stanovnika¹. Povoljan geografski položaj predstavlja vrata Hrvatske u Europu koji gradu omogućava gospodarski, kulturni i turistički razvoj.

Slika 1. Umag



Izvor: Grad Umag

Prepoznatljivost grada povezuje se s turizmom i sportom te svjetionikom Savudrija - najstarijim aktivnim svjetionikom na Jadranu. Uz sva materijalna obilježja, ponos Grada je i njegova dvojezičnost koja potvrđuje duh tolerancije i suživota, a očituje se u svim segmentima javnoga života.

Dan grada se slavi 6. svibnja kao spomen na oslobođenje od njemačke okupacije 1945. godine, a zaštitnik Umaga je Sveti Pelegrin.

Administrativna podjela

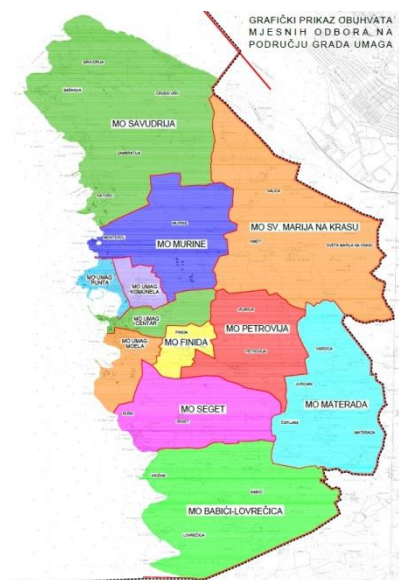
U naselju Umag živi 54% ukupnog stanovništva područja grada Umag. Ostala naselja su: Babići, Bašanija, Crveni Vrh, Čepljani, Đuba, Finida, Juricani, Katoro, Kmeti, Križine, Lovrečica, Materada, Monterol, Murine, Petrovija, Savudrija, Seget, Sveta Marija na Krasu, Valica, Vardica, Vilanija te Zambratija.

Naselja Katoro i Monterol imaju manje od 20 stanovnika, u 17 naselja živi svega 25% stanovništva, a čak 21 naselje ima manje od 500 stanovnika. Od 2003. godine na području

¹ Državni zavod za statistiku, Popis stanovništva iz 2011. godine

grada postoje 12 mjesnih odbora pomoću kojih građani neposredno sudjeluju u odlučivanju o lokalnim poslovima.²

Slika 2. Grafički prikaz obuhvata mjesnih odbora na području Grada Umaga



Izvor: Grad Umag

3.2. Stanovništvo i ljudski resursi

Indeks kretanja stanovništva na razini Grada Umaga iznosi 1,04 odnosno, u Umagu je u 10 godina **broj stanovnika porastao** za 566 - s 12.901 u 2001. na 13.467 u 2011. godini. To predstavlja porast od 4,4% te čini 6,47% ukupnog broja stanovnika Istarske županije, odnosno 0,31% ukupnog broja stanovnika Hrvatske. Od ukupno 23 naselja, jedino Križine, Umag i Vardica bilježe pad broja stanovnika. Gustoća naseljenosti u Umagu je 155 stanovnika/km², što ga svrstava među najgušće naseljene jedinice lokalne samouprave u Istarskoj županiji, s gustoćom stanovništva znatno većom od prosjeka Republike Hrvatske (78 stan/km²) i Istarske županije (73,96 stan/km²).

Demografska obilježja stanovništva

Prema narodnosti, Grad Umag većinski čine Hrvati, slijede Talijani, zatim Srbi te Bošnjaci. Značajan je i broj onih, čak 8,7%, koji se izjašnjavaju prema regionalnoj pripadnosti.

Vjerska struktura stanovništva je većinski katolička, slijede oni koji se izjašnjavaju kao ateisti odnosno ne izjašnjavaju se uopće. Ispod 5% prisutni su muslimani i pravoslavci.

Prirodni prirast Grada Umaga, prema podacima Državnog zavoda za statistiku za 2014. godinu iznosi 3, sa 114 rođenih i 111 umrlih što pokazuje pozitivno prirodno kretanje stanovništva.

² Statut Grada Umaga, 2013.

Tablica 1. Kontingenti stanovništva Grada Umaga (Popis stanovništva 2011.)

Spol	Ukupno	Godine				Radno sposobno stanovništvo (15 – 64 godine)	Godine			Prosječna starost	
		0 - 6	0 - 14	0 - 17	0 - 19		60+	65+	70+		
sv.	13.467	883	1.760	2.135	2.377	9.591	3.041	2.116	917	42,3	
m	6.497	472	916	1.097	1.225	4.714	1.318	867	316	40,8	
ž	6.970	411	844	1.038	1.152	4.877	1.723	1.249	601	43,7	

Izvor: Državni zavod za statistiku

Prema podacima kontingenta stanovnika gotovo 52% ukupnog broja stanovnika Umaga čine žene, 71,2% radno sposobno stanovništvo, a prosječna starost stanovnika je 42 godine.

Obrazovanje

Prema podacima Državnog zavoda za statistiku 57% populacije ima srednju školu što je 4% više od prosjeka Republike Hrvatske, 21,3% ima osnovnu školu, a 16,7% ima visoko obrazovanje. Također, 0,5% stanovništva je bez škole, što je 1% manje od prosjeka RH.

Tablica 2. Struktura obrazovanja stanovništva grada Umaga

Struktura obrazovanja	Broj osoba
Bez škole	58
1.-3. razreda osnovne škola	51
4.-7. razreda osnovne škole	452
Osnovna škola	2.491
Srednja škola	6.677
Industrijske i obrtničke strukovne škole, škole za zanimanje u trajanju od 1–3 godine i škole za KV i VKV radnike	3.463
Tehničke i srodne strukovne škole, škole za zanimanje u trajanju od 4 i više godina	2.569
- Gimnazija	645
Visoko obrazovanje	1.959
- Viša škola, I. (VI.) stupanj fakulteta i stručni studiji	976
- Fakultet, umjetničke akademije i sveučilišni studiji	929
- Magisterij (znanstveni, stručni, umjetnički)	48
- Doktorat	6
Nepoznato	19
Ukupno	11.707

Izvor: Državni zavod za statistiku

Zaposlenost

Prema Popisu stanovnika iz 2011. godine u Gradu Umagu je najviše zaposlenih u djelatnosti pružanja smještaja te pripreme i usluživanja hrane s preko 20% stanovnika zaposlenih u tim područjima. Slijede ih djelatnosti trgovine na veliko i malo, popravka motornih vozila i motocikala te prerađivačka industrija, a u svakoj je zaposleno oko 15% stanovnika Umaga.

Tablica 3. Stanovništvo prema glavnim izvorima sredstava za život

Grad Umag	Spol		Sveukupno
	M	Ž	
Prihodi od stalnog rada	2.929	2.487	5.416
Prihodi od povremenog rada	404	303	707
Prihodi od poljoprivrede	89	40	129
Starosna mirovina	1.078	1.471	2.549
Ostale mirovine	186	386	572
Prihodi od imovine	64	78	142
Socijalne naknade	77	142	219
Ostali prihodi	91	144	235
Povremena potpora drugih	185	219	404
Bez prihoda	1.624	1.912	3.536
Nepoznato	8	13	21
Ukupno	6.735	7.195	13.930
* Prilikom anketiranja osobe su mogle dati i dva odgovora (dva različita prihoda) te je iz tog razloga ukupan broj prihoda veći od ukupnog broja stanovništva.			

Izvor: Državni zavod za statistiku

U listopadu 2015. godine u Umagu je registrirano 708 nezaposlenih osoba, što je za 19,5% manje nego u istom mjesecu 2014. godine.³ Što se tiče razine obrazovanja nezaposlenih osoba, 11 osoba je bez završene škole, 200 sa završenom osnovnom školom, 403 osobe sa završenom srednjom školom, 43 s višom školom, a 51 osoba sa završenim fakultetom. Navedeni statistički podaci odgovaraju strukturi nezaposlenih osoba na razini cijele Istarske županije. Također, nezaposlenost je u prvih 10 mjeseci 2015. godine manja za 25,1% u odnosu na 2014. i 21,5% u odnosu na 2013. godinu.

3.3. Infrastruktura

Infrastruktura se odnosi na prometnu infrastrukturu prikazanu po granama prometa i komunalnu infrastrukturu koja uključuje sustav gospodarenja otpadom, vodoopskrbni i kanalizacijski sustav te energetiku na području grada Umaga.

3.3.1. Prometna infrastruktura

Prometna infrastruktura Grada Umaga definirana je Prostornim planom uređenja Grada Umaga⁴, dok su Prometna studija održivih oblika prometovanja Grada Umaga i Lokalni plan

³ Mjesečni statistički bilten 10; Hrvatski zavod za zapošljavanje; godina XXVII/2015

⁴ <http://www.umag.hr/prva.aspx?stranica=6965&j=CRO>

održive mobilnosti izrađeni zbog promocije održive mobilnosti i povećanje kvalitete života te bolje učinkovitosti prometa u okviru projekta IPA Adriatic prekogranične suradnje pod nazivom Adria.MOVE.IT!.

Nedostaci u području prometa na širem području Grada su:

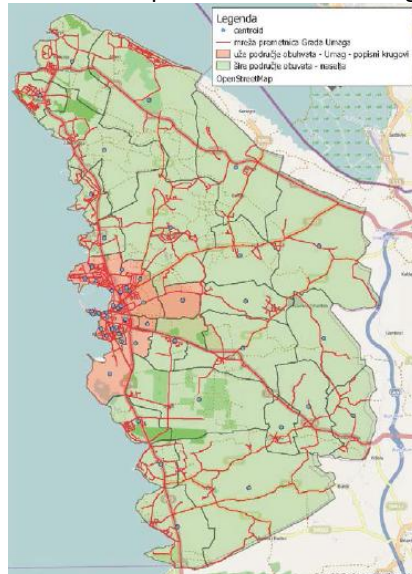
- preopterećenost središta grada osobnim vozilima;
- nedostatak organiziranog sustava parkiranja na obodu grada i veza od takvih parkirališta prema središtu grada i ostalim točkama interesa;
- nedostatak biciklističkih staza na području gradskog središta;
- nedostatak dodatnih sadržaja za bicikliste;
- nedostatna sigurnost odvijanja biciklističkog prometa;
- nepostojanje javnog gradskog prijevoza putnika (osim turističkog vlaka);
- loše organiziran javni međugradski prijevoz;
- neiskorištenost mogućnosti javnog prijevoza putnika morem;
- nedostatak u organizaciji dostavnog prometa;
- tradicionalna navika korištenja osobnog automobila i za najkraća putovanja.

Cestovni promet

Ukupna duljina javnih (razvrstanih) cesta na području Umaga je 62,08 km, a cestovnu mrežu čine sljedeće prometnice:

- Državne ceste:
 - D300 (Umag-Petrovija-Juricani-Materada-granica grada Buje)
 - D75 (granica grada Buje-Volparija-Bašanija-Zambratija-Umag-Križine-granica općine Brtonigla)
- Županijske ceste:
 - Ž5001 (državna cesta D75-Kanegra (granica grada Buje);
 - Ž5003 (državna cesta D75-Kmeti-Sv. Marija na Krasu-državna cesta D75),
 - Ž5006 (državna cesta D75-Babići).
- Lokalne ceste:
 - L50004 (Murine-Kolombera-državna cesta D75);
 - L50005 (županijska cesta Ž5003-Valica-državna cesta D75);
 - L50006 (državna cesta D300-Vilanija-Buščina-državna cesta D75);
 - L50008 (županijska cesta Ž5006-Zakinji-Čepljani-državna cesta D300);
 - L50009 (državna cesta D75-G.Babići-granica grada Buje);
 - L50010 (lokalna cesta L50009-Škrinjari-granica općine Brtonigla)
- Nerazvrstane ceste, odnosno gradske ulice

Slika 3. Mreža prometnica Grada Umaga



Izvor: Grad Umag

Grad Umag prometno je povezan autobusnim linijama s gradovima Istre, primorjem, središnjom Hrvatskom, Slavonijom te Slovenijom, Italijom i Srbijom. Autobusni kolodvor Umag ima ukupno 15 polazaka kojima povezuje 18 destinacija.

Pomorski promet

Luka Umag međunarodna je luka i granični prijelaz. Lučka uprava Umag - Novigrad upravlja lukom Umag, kao i lukama Novigrad, Antenal, Savudrija, Zambratija, Lovrečica, Dajla, Stella Maris, Katoro, Kanegra i Karigador, a djelatnost joj je upravljanje i zaštita lučkog područja, osiguravanje trajnog i nesmetanog obavljanja lučkog prometa, nadzor nad radom ovlaštenika koncesije koji obavljaju gospodarsku djelatnost na lučkom području, osnivanje i upravljanje slobodnim zonama na lučkom području i drugo.

Zone pomorskog prometa precizno su definirane Prostornim planom uređenja grada Umaga te ga čine:

- lučko područje Umag;
- luke Savudrija, Zambratija, Kravliji rt i Lovrečica, Alberi – Skiper, Alberi, Borozija i Stella Maris;
- drugi obalni zahvati za pristajanje plovila izvan luka, ali u kontaktu s građevinskim područjima, prema posebnom propisu iz područja pomorstva (privezišta kapaciteta do 10 vezova);
- preostala površina morskog akvatorija udaljena od morske obale 300 m i više.

Tablica 4: Postojeća pomorska infrastruktura u 2015. godini

Namjena		Broj vezova		Površina (ha)	
		Na moru	Na kopnu	Kopneni dio luke	Akvatorij luke
Luka otvorena za javni promet	1. Umag	200	-	0,15	0,40
	2. Lovrečica	45	-	0,24	9,30
	3. Savudrija	100	-	0,78	36,30
	4. Zambratija	40	-	0,90	0,50
Luka	Luka nautičkog				

posebne namjene	turizma:				
	1. Umag – ACI marina	481 199	50 -	1,80	7,90
	2. Marina Savudrija				
Sidrište (Umag)		30			
Ukupno		1095	50	3,87	54,4

Izvor: Lučka uprava Umag-Novigrad

3.3.2. Komunalna infrastruktura

Gospodarenje otpadom

Gospodarenje otpadom odnosi se na skup aktivnosti i postupaka kojima se sprječava nastanak otpada, smanjuje njegov štetni utjecaj na okoliš te kojima se definiraju sustavi za skupljanje, prijevoz, uporabu i konačno zbrinjavanje otpada. Gospodarenje otpadom Grada Umaga regulirano je Planom gospodarenja otpadom.

Navedeni plan obuhvaća:

- Mjere odvojenog sakupljanja komunalnog otpada
- Mjere za upravljanje i nadzor odlagališta komunalnog otpada
- Popis otpadom onečišćenog okoliša i neuređenih odlagališta
- Redoslijed aktivnosti sanacije otpadom onečišćenog okoliša i neuređenih odlagališta
- Visinu potrebnih sredstava za provedbu mjera sanacije i unaprjeđenja sustava gospodarenja otpadom do uspostave Županijskog centra za gospodarenje otpadom.

Mega projekt **Smart city ↔ Green city**, vrijedan oko 50 milijuna eura, obuhvaća projekte plinifikacije, održivo gospodarenje otpadom i zaštitu otpadnih voda III. razine koji se provodi od 2010. godine.

Aktivnosti projekta održivog gospodarenja otpadom temelje se na selektivnom prikupljanju otpada te pretovornoj stanici i sortirnici. Selektivno prikupljanje otpadom provodi se kroz edukaciju i osvješćivanje građana s ciljem održivog gospodarenja otpadom te podjelom kompostera za bio otpad i posuda za selektivno skupljanje otpada u kućanstvima. Naselja grada su opremljena eko-otocima, mjestima na kojima se pojedina vrsta otpada prikuplja u odvojene kontejnere, a za komunalni su otpad izgrađena reciklažna dvorišta s uvjetima za prikupljanje 35 vrsta otpada za daljnju prodaju ili uporabu koja se nalaze na lokaciji „Donji Picudo“ (u sklopu odlagališta) i lokaciji Finida (u sklopu Komunalno servisne zone 6. Maj d.o.o.). Također, za prigradska naselja je osigurano mobilno reciklažno dvorište.

Obavljanje komunalne djelatnosti

Komunalno poduzeće 6. Maj d.o.o. Umag obavlja komunalnu djelatnost skupljanja, odvoza i zbrinjavanja komunalnog otpada na području grada Umaga te gradova Novigrada i Buja i općina Brtonigla, Grožnjan i Oprtalj.

Na području Umaga pojavljuju se sljedeće vrste otpada:

Tablica 5. Pregled sakupljenih količina otpada u 2014. godini

Vrsta otpada	Količina (tona/godišnje)
Miješani komunalni otpad	8.915
Građevinski otpad	8 - 12.000
Papir i karton	231

Staklena ambalaža	89
Ambalaža od plastike	73
Otpadna ulja i drugi zauljeni otpad	1
Električki i elektronički otpad	22
Otpadni mulj iz uređaja za pročišćavanje otpadnih voda	170
Ukupno	17.501 -21.501

Izvor: 6. Maj d.o.o.

Krajem 2014. godine izgrađena je hala pretovarne stanice s pet usipnih bunkera u sklopu koje je i prostor namijenjen za sortirnicu otpada. Na pretovarnoj stanici obavlja se pretovar miješanog komunalnog, tj. ostatnog otpada namijenjenog za daljnju obradu ili zbrinjavanje na lokaciji Županijskog centra za gospodarenje otpadom, a sortirnica otpada služi za razvrstavanje raznih izdvojeno skupljenih materijala namijenjenih za recikliranje.

Odlagalište komunalnog otpada prve kategorije je "Donji Picudo", gdje se otpad odlaže od 1984. godine. Lokacija ima površinu 61.000 m². Pošto na području Grada trenutno ne postoji odlagalište građevinskog otpada niti centar za sakupljanje, obradu i zbrinjavanje građevinskog otpada, za zbrinjavanje navedenog otpada osigurana je lokacija Valdemat, volumena otprilike 125.000,00 m³.

Otpad koji se u procesu zbrinjavanja sakupi, a nije ga moguće odložiti na odlagalište, predaje se organizacijama ovlaštenim za preuzimanje ostalih vrsta otpada (elektronički otpad, otpadne gume i dr.).

3.3.2.1. Vodoopskrbni i kanalizacijski sustavi

Opskrba vodom

Stanovništvo i industrija na području Umaga koristi se vodom iz javnog vodoopskrbnog sustava u nadležnosti Istarskog vodovoda d.o.o. Buzet. Duljina vodoopskrbne mreže na području Grada iznosi 238.638 m², dok je potrošnja vode za domaćinstva (uključujući i kuće za odmor) u 2014. godini iznosila 819.758 m³, za industriju 685.798 m³, a za navodnjavanje 83.635 m³.

Na području Grada postoji 100%-tna priključenost na vodoopskrbnu mrežu sa 10.626 priključaka. Potrošnja pitke vode po stanovniku iznosi 187 l/s, a udio potrošnje vode prema djelatnostima je: industrija 50,27%, poljoprivreda 6,41%, domaćinstvo 36,42% te vikendaši 6,9%.

Odvodnja otpadnih voda

Današnji kanalizacijski sustav Grada dijeli se na dva dijela:

1. Kanalizacijski sustav Savudrija, koji u svom sastavu ima 2 podsustava:

→ južni (naselja Zambratija, Bašanija, Katoro, Monterol, turističko naselje Stella Maris i Polinezija) i

→ sjeverni (naselja Crveni Vrh, Alberi, Ravna Dolina i Savudrija te turističko naselje Kanegra).

Cijeli ovaj sustav spojen je na uređaj za pročišćavanje otpadnih voda Savudrija te glavni kolektor Umag - Savudrija s pet crpnih stanica i dužinom mreže od 9.000 m.

2. **Kanalizacijski sustav Umag**, koji je u različitim fazama izgradnje, a u kojem su u potpunosti završeni sljedeći sustavi: područje naselja Umag, Finida, Murine, Petrovija, Lovrečica, Špina, Pelegrin te područje industrijske zone Ungarija.

Duljina kanalizacijske mreže na području Umaga iznosi 63 km. Uz dva uređaja za pročišćavanje otpadnih voda, postoji i 1.641 septička jama. Projektom Hrvatskih voda *Sustav za odvodnju otpadnih voda Umag i Savudrija* planira se izgradnja uređaja za pročišćavanja otpadnih voda 3. stupnja te rekonstrukcija i dogradnja postojeće mreže otpadnih voda. Zaštita otpadnih voda III. razine drugi je stup ranije spomenutog mega projekta **Smart city ↔ Green city**.

3.3.2.2. Energetika

Elektroopskrba

Prema analizi Akcijskog plana energetske održivosti koja je izrađena 2011. godine, potrošnje električne energije u zgradama u vlasništvu Grada površine 6.313,30 m² iznosila je 319,22 MWh, u rezidencijalnim zgradama površine 548.393,83 m² 50.591,12 MWh, a u zgradama tercijarnih djelatnosti površine 590.985,15 m² bila je 61.833,70 MWh. Navedena analiza također je pokazala da je potrošnja električne energije na području Umaga od 2008. do predmetne 2011. godine godišnje varirala ± 1%.

Krajem 2011. godine sustav javne rasvjete činio je 119 mjerno mjesto s ukupno 3872 rasvjetnih tijela. U 2015. godini, rasvjetna tijela porasla su na 4409, a mjerna mjesta na 123.

Tablica 6. Pregled potrošnje električne energije javne rasvjete u kW od 2008. do 2014. godine

2008.	2009.	2010.	2011.	2012.	2013.	2014.
2.095.165	1.996.583	2.042.828	2.193.183	2.165.660	2.109.213	2.225.290

Izvor: Grad Umag

Plinifikacija

Plinifikacija je treći stup mega projekta **Smart city ↔ Green city**. Izgradnja plinskog distribucijskog sustava u gradu Umagu realizira se kroz dvije faze: Faza 1 obuhvaćala je izgradnju 30 km plinske mreže u periodu od 2010. do 2014. godine, a Faza 2 planira izgradnju dodatnih 6.1 km u periodu od 2015. do 2020. godine.

Energetska učinkovitost i obnovljivi izvori energije

Pristupanjem Sporazumu Gradonačelnika u travnju 2011. godine, Grad Umag opredijelio se za energetske razvoj na načelima održivog i racionalnog korištenja energije. Umag je izradio Akcijski plan energetske održivosti razvoja kojem su glavni ciljevi:

- smanjiti emisije CO₂ provedbom mjera energetske učinkovitosti, korištenjem obnovljivih izvora energije, upravljanjem potrošnjom, edukacijom i drugim mjerama,
- smanjiti energetske potrošnje u sektorima zgradarstva, prometa i javne rasvjete te
- politikama prostornog uređenja omogućiti transformaciju urbanih u ekološki održiva područja.

U suradnji s Fondom za zaštitu okoliša i energetske učinkovitost, Grad Umag je objavio i proveo više ciklusa natječaja za povećanje energetske učinkovitosti obiteljskih kuća po nazivom 'Pametno s energijom' te poticanja korištenja obnovljivih izvora energije pod

nazivom 'Surađujem s prirodom'. U tablici u nastavku su prikazane mjere i sustavi koje su građani Umaga uveli na temelju ova dva natječaja.

Tablica 7. Rezultati Programa poticanja korištenja obnovljivih izvora energije u obiteljskim kućama

Program poticanja korištenja obnovljivih izvora energije u obiteljskim kućama					
SURAĐUJEM S PRIRODOM					
Visina investicije (kn)	Ukupni iznos prihvaćenih troškova investicije (kn)	Ukupno isplaćenih sredstava po kućanstvu (kn)	Udio Fonda (kn)	Udio Grad Umag (kn)	Udio fizičke osobe (kn)
1.123.619,94	1.116.294,81	450.232,44	360.202,25	90.050,60	673.367,09
Broj korisnika	Vrsta ugrađenog sustava				
	Sunčani toplinski kolektori	Kotlovski sustav na biomasu	Dizalica topline	Fotonaponski pretvarači	Vjetrogeneratori
31	10	17	5	1	0

Izvor: Grad Umag

Tablica 8. Rezultati Programa energetske učinkovitosti obiteljskih kuća

Program energetske učinkovitosti obiteljskih kuća					
PAMETNO S ENERGIJOM					
Visina investicije (kn)	Ukupni iznos prihvaćenih troškova investicije (kn)	Ukupno isplaćenih sredstava po kućanstvu (kn)	Udio Fonda (kn)	Udio Grad Umag (kn)	Udio fizičke osobe (kn)
2.067.531,00	1.883.084,00	937.310,70	749.848,60	187.462,10	1.130.220,30
Broj korisnika	Provedena mjera energetske učinkovitosti				
	Povećanje toplinske zaštite ovojnice	Ugradnja nove stolarije	Ugradnja plinskih kondenzacijskih kotlova	Ugradnja sustava prozračivanja	Energetski pregled i energetski certifikat
32	19	15	3	0	2

Uz navedeno, u energetske obnovu su se uključili i upravitelji višestambenih zgrada u ime suvlasnika, među kojima je i Grad Umag, a sve rekonstrukcije i izgradnje novih javnih zgrada u Umagu se rade u skladu s najvišim standardima zaštite okoliša i prirode.

3.4. Stanovanje

Prema popisu stanovništva iz 2011. godine, na području grada Umaga evidentirano je 5.356 kućanstava u kojem živi ukupno 13.442 osoba. Prosječni broj osoba po kućanstvu iznosi 2,52,

najveći broj osoba živi u kućanstvima s dva člana (28,27%), zatim slijede samačka kućanstva (26,64%) te kućanstva s tri (22,01%) i četiri člana (16,80 %).

Tablica 9: Privatna kućanstva po broju osoba

	Ukupno	Broj članova kućanstva											Prosječan broj kućanstva
		1	2	3	4	5	6	7	8	9	10	11 i više	
Broj kućanstava	5.356	1.427	1.514	1.179	905	221	73	19	13	3	-	2	2,51
Broj osoba	13.442	1.427	3.028	3.537	3.620	1.105	438	133	104	27	-	23	-

Izvor: Državni zavod za statistiku

Najčešća osnova za korištenje stambenih jedinica odnosi se na privatno vlasništvo ili suvlasništvo (83,84%). Drugi najčešći oblik korištenja privatnog kućanstva je najmoprimac sa slobodno ugovorenom najamninom (6,74%) te srodstvo s vlasnikom ili najmoprimcem stana (6,68 %). Ostali načini korištenja prisutni su tek u manjem broju slučajeva.

Tablica 10: Osnova korištenja stambenih jedinica

Osnova korištenja stambene jedinice	Ukupno
Privatno vlasništvo ili suvlasništvo	4.496
Najmoprimac sa slobodno ugovorenom najamninom	361
Srodstvo s vlasnikom ili najmoprimcem stana	358
Najmoprimac sa zaštićenom najamninom	83
Najam dijela stana (podstanar)	33
Ostale osnove korištenja	24
Beskućnik	1
Ukupno	5.356

Izvor: Državni zavod za statistiku

Tablica 11: Stanovi prema načinu korištenja

	Ukupno	Stanovi za stalno stanovanje				Stanovi koji se koriste povremeno		Stanovi u kojima se samo obavljala djelatnost	
		ukupno	nastanjeni	privremeno nenastanjeni	napušteni	za odmor i rekreaciju	u vrijeme sezonskih radova u poljoprivredi	iznajmljivanje turistima	ostale djelatnosti
Broj	10.245	6.825	5.339	1.424	62	2.798	4	570	48
m²	768.444	548.174	442.578	101.722	3.874	185.577	415	30.739	3.539

Izvor: Državni zavod za statistiku

Osim navedenih podataka Državnog zavoda za statistiku, stanovništvo Umaga čine i povremeni stanovnici. Prema procjenama i podacima o obveznicima plaćanja poreza na kuće za odmor, Umag ima do 8 tisuća povremenih stanovnika.

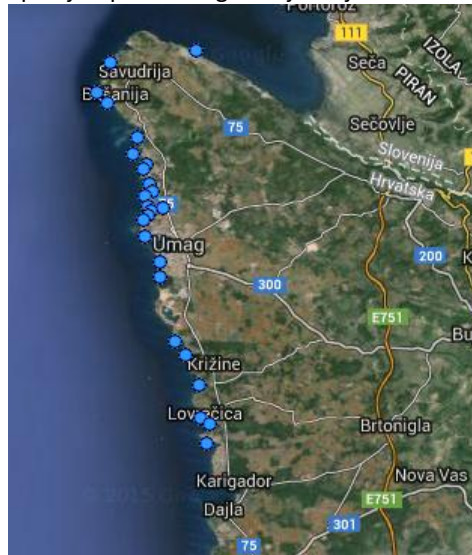
Poticajna stanogradnja – POS

U suradnji s Agencijom za pravni promet i posredovanje nekretninama, dosad je izgrađeno 72 stana po programu poticajne stanogradnje, 33 stana na lokaciji Punta te 39 stanova na lokaciji Komunela Potok. Grad Umag je osigurao zemljište i komunalnu infrastrukturu. Krajem 2015. godine započela je gradnja novih 50 stanova.

3.5. Sustav zaštite okoliša

Indikatori zaštite okoliša se na području Grada sustavno prate za kakvoću mora i kakvoću zraka. Rezultati mjerenja kvalitete zraka na području Umaga pokazuju prvu kategoriju kvalitete zraka, tj. čist ili neznatno onečišćen zrak s obzirom na praćene onečišćujuće tvari, a sva ispitivanja kakvoće mora u 2015. godini rezultirale su ocjenom izvrstan na svih 25 mjernih točaka. Također, plaže Katoro, Kanova i Laguna – Stella Maris te ACI marina Umag dobitnici su Plave zastave za 2015. godinu – priznanje međunarodnog programa zaštite okoliša mora i priobalja.

Slika 4. Karta Istarske županije s prikazom godišnjih ocjena kakvoće mora za 2015. godinu



Izvor: Ministarstvo zaštite okoliša i prirode

Briga o zaštiti okoliša i prirode vidljiva je i kroz sustav održivog gospodarenja otpadom, provođenje projekata energetske učinkovitosti i korištenja obnovljivih izvora energije te održivim planiranjem, upravljanjem i korištenjem prostora.

3.6. Gospodarski profil

Indeks razvijenosti Grada Umaga, prema izračunu iz 2013. godine, iznosi 135,34% čime zauzima 14. mjesto po razvijenosti u Hrvatskoj od ukupno 561 jedinice lokalne samouprave. Glavna gospodarska grana Grada jest turizam, odnosno djelatnosti pružanja smještaja i prehrane. Od industrije posebno su značajne prehrambena (prerada rajčice i proizvodnja koncentrata od rajčice) i kemijska (proizvodnja samoljepljivih traka, fleksibilne ambalaže te brodskih boja i lakova), dok je treća najznačajnija gospodarska grana poljoprivredna proizvodnja gdje prednjači proizvodnja povrća, grožđa, vina, maslinovog ulja i meda. Obrtnici

se bave proizvodnjom, ugostiteljstvom i turizmom, trgovinom, ribarstvom i autoprijevozom, a mali poduzetnici čine osnovnu strukturu gospodarstva Grada Umaga.

Tablica 12. Struktura i udio gospodarskih subjekata u gospodarstvu Grada Umaga

2012.						
Gospodarski subjekt	Broj subjekata	%	Ukupni prihod	%	Dobit	%
Veliki	1	0,1	440.372.284,00	22,3	48.763.240,00	37,1
Srednji	7	0,4	612.345.877,00	31,4	21.528.666,00	16,3
Mali	881	56,0	888.729.599,00	45,3	61.322.562,00	46,6
Obrtnici	683	43,5	0,00	0	0,00	0,0
Ukupno	1.572	100	1.941.447.760,00	100	131.614.468,00	100
2013.						
Gospodarski subjekt	Broj subjekata	%	Ukupni prihod	%	Dobit	%
Veliki	1	0,1	933.160.522,00	52,0	87.442.365,00	49,9
Srednji	5	0,3	409.571.207,00	23,0	16.510.433,00	9,0
Mali	898	56,7	458.247.354,00	25,0	71.413.606,00	41,1
Obrtnici*	681	43,0	0,00	0,0	0,00	0,0
Ukupno	1.585	100	1.800.979.083,00	100	175.366.404,00	100
2014.						
Gospodarski subjekt	Broj subjekata	%	Ukupni prihod	%	Dobit	%
Veliki	1	0,1	441.909.110,00	22,8	45.479.039,00	28,7
Srednji	6	0,4	467.303.516,00	24,0	17.491.489,00	11,1
Mali	918	57,2	1.033.140.731,00	53,2	95.353.534,00	60,2
Obrtnici*	681	42,3	0,00	0,0	0,00	0,0
Ukupno	1.606	100	1.942.353.357,00	100	158.324.062,00	100

Izvor: HGK i Fina

3.6.1. Osnovni pokazatelji

U 2015. godini, gospodarstvenike Grada čine 1.305 poslovna subjekta, od čega 1.002 pravne osobe⁵ i 303 obrta⁶. U 2014. godini 80 tvrtki iz djelatnosti smještaj i restorani ostvarilo je najveći prihod i dobit uz konstantan pad u odnosu na iste pokazatelje u prethodne dvije godine, ali zato uz rast broja zaposlenih. Trgovina na veliko i malo iste godine bila je druga po redu po ostvarenim prihodima, dok je prerađivačka industrija treća djelatnost po ukupnim prihodima, a druga po ostvarenoj dobiti. Također, poljoprivreda, šumarstvo i ribarstvo bilježi stalan rast prihoda, dobiti, broja zaposlenih i tvrtki, a građevinarstvo te prijevoz i skladištenje pad ukupnih prihoda, dok im dobit raste uz neznatan pad broja zaposlenih.

⁵ <http://www1.biznet.hr/HgkWeb/do/extlogon;jsessionid=6119C7085BE0FA2F875BD9983F283880>

⁶ <http://goo.gl/0PsW4f>

Tablica 13. Struktura pravnih osoba po ukupnim prihodima, broju zaposlenih i dobiti u kunama

DJELATNOST	2012.				2013.				2014.			
	Broj tvrtki	Ukupni prihodi	Prosjeak zaposlenih	Dobit	Broj tvrtki	Ukupni prihodi	Prosjeak zaposlenih	Dobit	Broj tvrtki	Ukupni prihodi	Prosjeak zaposlenih	Dobit
Poljoprivreda, šumarstvo i ribarstvo	11	3.636.862	16	55.255	11	4.111.612	18	121.119	16	9.051.929	22	2.608.082
Prerađivačka industrija	59	474.397.199	422	27.103.939	66	409.837.110	391	25.715.116	73	436.965.550	440	30.730.946
Opskrba električnom energijom i plinom	2	92	0	0	4	4.801	1	0	6	651.357	3	29.407
Opskrba vodom, gospodarenje otpadom	2	36.728.967	97	432.918	3	39.050.993	94	753.128	5	47.161.489	97	1.939.627
Građevinarstvo	133	89.674.083	192	3.635.240	123	59.112.608	225	2.448.479	123	71.710.424	206	4.392.745
Trgovina	250	375.294.821	513	13.147.565	255	381.870.209	529	14.385.415	254	462.609.008	582	22.309.910
Prijevoz i skladištenje	24	60.514.891	123	1.257.616	27	62.611.147	98	1.085.930	27	52.288.736	92	1.706.761
Smještaj, restorani	62	657.554.863	1.171	69.384.067	73	630.995.416	1.146	90.544.920	80	610.442.530	1.244	66.197.560
Informacije i komunikacije	23	33.590.242	89	4.625.614	23	32.356.573	93	3.844.765	21	47.881.108	116	9.417.579
Financijske i djelat. osiguranja	3	1.342.259	7	351.804	3	1.304.491	7	327.474	3	1.198.059	7	263.169
Poslovanje nekretninama	112	28.723.755	37	3.657.352	109	25.762.450	29	2.596.660	112	53.487.802	83	2.740.698
Stručne, znanstvene i tehničke djelat.	77	29.831.667	127	5.735.895	83	38.099.765	132	4.333.567	79	35.583.961	140	2.967.369
Administrativne i pomoćne uslužne	80	68.654.132	134	1.613.959	83	92.878.286	104	10.070.434	77	86.362.603	96	4.999.292
Obrazovanje	4	2.395.866	11	65.910	3	2.354.743	11	70.843	5	2.632.517	14	67.032
Zdravstvena djelatnost i socijalna skrb	4	1.860.466	6	202.628	3	2.045.423	7	210.984	4	1.834.046	7	219.399
Umjetnost, zabava i rekreacija	8	65.914.786	139	369.174	8	10.099.906	17	512.240	10	14.202.636	22	7.371.064
Ostale uslužne djelat.	27	9.976.743	44	41.264	26	8.364.875	44	251.268	29	8.096.236	48	240.386
UKUPNO	881	1.940.091.694	3.128	131.680.200	904	1.800.979.083	2.946	157.283.908	925	1.942.353.357	3.219	158.324.062

Izvor: HGK

Dokaz rasta poljoprivrednih djelatnosti je i broj poljoprivrednih gospodarstava. S područja Umaga ukupno ih je 532 upisano u Upisnik poljoprivrednika. Od toga su 486 obiteljska gospodarstva, 25 obrta i 21 trgovačko društvo. Prema podacima iz ARKOD sustava iz srpnja 2015. godine, 370 poljoprivrednih gospodarstava koristi 1993 parcele i 1526,80 ha poljoprivrednog zemljišta.

Tablica 14. Podjela poljoprivrednih gospodarstava

Vrsta uporabe zemljišta	Površina (hektar)	Broj parcela	Broj PG-a
Oranica	754,59	827	268
Staklenik na oranici	1,93	20	14
Livada	67,31	93	57
Krški pašnjak	56,83	75	42
Vinograd	175,97	295	167
Iskrčeni vinograd	20,95	13	8
Maslinik	316,54	516	268
Voćnjak	33,40	104	71
Mješoviti višegodišnji nasadi	14,66	33	32
Ostale vrste korištenja zemljišta	84,63	17	13
UKUPNO	1526,80	1993	370

Izvor: Agencija za plaćanja u poljoprivredi, ribarstvu i ruralnom razvoju

Popisom stanovništva iz 2011., utvrđeno je da 40% prihoda stanovništvo Umaga ostvaruje od stalnog rada, 5% od povremenog, njih 26% je bez prihoda, a 19% prima starosnu mirovinu. Ostali prihodi su vezani uz ostale vrste prihoda, naknade i mirovine. Broj zaposlenih po djelatnostima varira iz godine u godinu. U zadnje 3 godine, najveći broj zaposlenih zabilježen je 2014. godine. Tada je registrirano 925 pravnih osoba koje su zapošljavale 3219 radnika.

Tablica 15. Broj zaposlenih osoba kod pravnih osoba 2012. – 2014. godine

DJELATNOST	Broj zaposlenih						Indeks 2014/ 2013	Indeks 2014/ 2012
	2012.		2013.		2014.			
	Broj zaposlenih	%	Broj zaposlenih	%	Broj zaposlenih	%		
Poljoprivreda, šumarstvo i ribarstvo	16	0,51	18	0,61	22	0,68	122	138
Rudarstvo i vađenje	0	0,00	0	0,00	0	0,00	0	0
Prerađivačka industrija	422	13,49	391	13,27	440	13,67	113	104
Opskrba električnom energijom, plinom	0	0,00	1	0,00	3	0,00	0	0
Opskrba vodom, gospodarenje otpadom	97	3,10	94	3,19	97	3,01	103	100
Građevinarstvo	192	6,14	225	7,64	206	6,40	92	107
Trgovina na veliko i na malo	513	16,40	529	17,96	582	18,08	110	113
Prijevoz i	123	3,93	98	3,33	92	2,86	94	75

skladištenje								
Smještaj i restorani	1.171	37,44	1.146	38,90	1.244	38,65	109	106
Informacije i komunikacije	89	2,85	93	3,16	116	3,60	125	130
Financijske i djelatnosti osiguranja	7	0,22	7	0,24	7	0,22	100	100
Poslovanje nekretninama	37	1,18	29	0,98	83	2,58	286	224
Stručne, znanstvene i tehničke djelatnosti	127	4,06	132	4,48	140	4,35	106	110
Administrativne i pomoćne uslužne djelatnosti	134	4,28	104	3,53	96	2,98	92	72
Obrazovanje	11	0,35	11	0,37	14	0,43	127	127
Djelatnosti zdravstvene zaštite i socijalne skrbi	6	0,19	7	0,24	7	0,22	100	117
Umjetnost, zabava i rekreacija	139	4,44	17	0,58	22	0,68	129	16
Ostale uslužne djelatnosti	44	1,41	44	1,49	48	1,49	109	109
UKUPNO	3.128	100	2.946	100	3.219	100	109	103

Izvor: HGK i Fina

Zone poslovne i društvene namjene

Poslovne zone Poduzetnička zona Ungarija, Komunalno servisna zona Finida, Uslužno servisna zona Volparija, Zona gospodarske – uslužno servisne namjene Vrh i Zona Marketi su zone koje obuhvaćaju lokacije uslužne, trgovačke, servisne, proizvodne i komunalne namjene dok se u Zoni Komunela mogu graditi javne, društvene, stambene i građevine drugih namjena i sadržaja koje služe zadovoljavanju potreba stanovnika za odgovarajućim standardom života.

3.6.2. Poticanje poduzetništva

Program kreditiranja poduzetnika

Grad Umag od 2006. godine subvencionira kamatne stope poduzetnicima i iznajmljivačima turističkih kapaciteta. Za subvencioniranje kamatne stope u razdoblju od 2006. do 2014. godine ukupno je pristiglo 47 zahtjeva za subvenciju kamata - 41 po osnovi Programa Poduzetništvo, a 6 po Programu Turizam. Ukupno je odobreno 1.621.173,04 kn subvencija.

Tablica 16. Iznos subvencija za Program Poduzetništvo 2006. - 2014. godine

PODUZETNICI	GODINA								
	2006.	2007.	2008.	2009.	2010.	2011.	2012.	2013.	2014.
Ukupno Kn	55.827,79	141.157,46	159.381,62	190.639,00	220.667,15	206.694,61	166.095,91	136.750,90	100.000,00
Sveukupno Kn	1.377.214,44								

Izvor: Grad Umag

Tablica 17. Iznos subvencija za Program Turizma 2006. - 2014. godine

IZNAJMLJIVAČI	GODINA								
	2006.	2007.	2008.	2009.	2010.	2011.	2012.	2013.	2014.
Ukupno Kn	0,00	0,00	0,00	0,00	50.122,64	54.875,10	51.720,85	46.129,85	41.110,16
Sveukupno Kn	243.958,60								

Izvor: Grad Umag

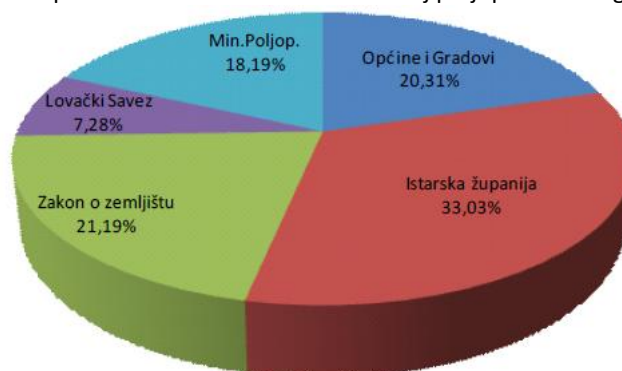
Poticanje razvoja poduzetništva

Od 2014. godine, Programom poticanja razvoja poduzetništva dodjeljuju se nepovratne potpore i subvencije trgovačkim društvima i obrtnicima kao poticaj novoosnovanim poslovnim subjektima ili unapređenje postojećeg poslovanja u svrhu uspješnog poslovanja. Također, u svrhu ublažavanja posljedica nastalih u vrijeme ekonomske krize, zakupcima se u poslovnim prostorima u vlasništvu Grada, pod određenim uvjetima, umanjuje mjesečna zakupnina.

Poticanje razvoja poljoprivrede

Fond za razvoj poljoprivrede i agroturizma Istre postoji od 1995. godine, a osnovan je u svrhu pribavljanja povoljnih financijskih sredstava za potrebe dugoročnog financiranja (kreditiranja) agrara. Umag od 1997. godine uplaćuje sredstva u navedeni Fond te je do kraja 2014. godine ukupno uplatio 636.679,47 kuna, dok je odobreno ukupno 3.619.880,10 kuna kredita za 27 korisnika s područja grada⁷. Od ukupno 45 uplatitelja u Fond, Umag je 9. po uplaćenom iznosu, a 12. po iznosu odobrenih kredita, odnosno 5,69 puta je više odobreno kredita u odnosu na iznos koji je uplaćen u Fond.

Grafikon 1. Udio u prilivima sredstava Fonda za razvoj poljoprivrede i agroturizma Istre



Izvor: Istarska županija

3.6.3. Turizam

Strateški položaj Umaga omogućio je da turizam bude pokretač gospodarskog razvoja Grada. Osim zbog glavnog turističkog proizvoda „sunce i more“, u prilog kojem ide podatak o 25 tematiziranih plaža na području Umaga, turisti posjećuju grad i zbog kulturne, gastro i sportske ponude kao i čistog okoliša.

Na području Grada Umaga djeluju dvije turističko-ugostiteljske tvrtke, koje u svom sastavu ukupno imaju 8 hotela, 4 turistička naselja, 5 autokampova te golf igralište s 18 rupa.

⁷ http://www.istra-istria.hr/fileadmin/dokumenti/novosti/sjednice_skupstine_2013/22/22-16-Fond_poljoprivrede_Izvjescje_o_radu_2014.pdf

Značajan turistički potencijal predstavljaju i privatni iznajmljivači, kao i dva privatna hotela s 4 zvjezdice, tako da danas umaška turistička industrija raspolaže s preko 27.000 postelja.⁸

Statistika dolazaka i noćenja turista pokazuje rast obje kategorije svake kalendarske godine pa je tako npr. u 2014. godini u Umagu tijekom te godine ostvareno 2.033.533 noćenja, dok je do studenog 2015. godine zabilježeno 2.197.502 noćenja i 400.853 dolazaka turista. Time Umag zauzima treće mjesto po broju dolazaka turista i četvrto po broju noćenja u Istarskoj županiji.

Turističke zajednice i gradovi Umag, Novigrad, Brtonigla i Buje su zajedno s turističkim tvrtkama Istraturist Umag i Laguna Novigrad osnovali klaster Umag-Novigrad-Brtonigla-Buje s ciljem unapređenja kvalitete svoje ponude i učvršćenja pozicije destinacije idealne za odmor koji organizira različite vrste manifestacija tijekom cijele godine, kao na primjer:

- Dane školjaka u sjeverozapadnoj Istri
- Dane istarskih šparoga
- UmaGOblues
- Dane otvorenih vinskih podruma
- Međunarodni festival komornog teatra "Zlatni lav"
- Sepomaia Viva
- Istra Bike Days
- Croatia Open Umag
- Forum Tomizza
- Istria Granfondo
- Kulturno zabavno ljeto
- Umago classica
- Fešta rajčica

3.7. Društvene djelatnosti

Aktivnosti društvenih djelatnosti odnose se na: brigu o djeci, predškolski odgoj i obrazovanje, osnovnoškolsko obrazovanje, kulturu, tjelesnu kulturu, sport i rekreaciju, tehničku kulturu, socijalnu skrb, primarnu zdravstvenu zaštitu i dr. U području društvenih djelatnosti djeluju ustanove: Dječji vrtića i jaslice „Duga“, Talijanski dječji vrtić „Vrtuljak“, Osnovna škola Marije i Line, Umag, Talijanska osnovna škola „Galileo Galilei“, Pučko otvoreno učilište „Ante Babić“ Umag, Gradska knjižnica Umag, Muzej Grada Umaga, Ustanova za upravljanje, održavanje i korištenje športskih objekata Grada Umaga te Dom za starije i nemoćne osobe „Atilio Gamboc“ Umag.

Obrazovanje

Grad Umag u svojstvu osnivača predškolskih ustanova i osnovnih škola intenzivno skrbi o javnim potrebama kroz skrb o djeci, odgoju i osnovnom obrazovanju, ali i potrebama učenika srednjih škola i studenata. Specifičnost Umaga kao dvojezičnog područja jest i djelovanje obrazovnih ustanova za pripadnike talijanske nacionalne manjine. Obrazovanje odraslih provodi Pučko otvoreno učilište „Ante Babić“ Umag putem formalnih i neformalnih obrazovnih programa koje je u posljednjih 5 godina završilo 1530 odraslih osoba.

⁸ Prema podacima Turističke zajednice Grada Umaga

Godišnje se na području Grada Umaga rađa u prosjeku 130 djece, a to je važan pokazatelj pri planiranju kapaciteta u predškolskim i osnovnoškolskim ustanovama.

Ustanove u obrazovanju

Grad Umag intenzivno ulaže u objekte za predškolski odgoj, a programi se provode u centralnom vrtiću i osam područnih odjela. U pedagoškoj godini 2015./2016., umaške vrtiće polazi 577 djece kojoj su uz redovan program omogućeni i dodatni sportski program i program ranog učenja engleskog jezika. Također, djeci s teškoćama u razvoju osigurani su pomoćnici radi njihove lakše integracije u redovni obrazovni sustav.

Osnovna škola Marije i Line, Umag u svojem sastavu ima područne škole Babići, Bašanija, Juricani, Kmeti, Murine i Petrovija koje u školskoj godini 2015./16. pohađa ukupno 857 učenika, dok Talijanska osnovna škola „Galileo Galilei“ Umag pohađa 172 učenika. U školama se provodi program produženog boravka za učenike od 1. do 4. razreda, organizirana je prehrana djece putem vlastitih kuhinja, organiziran je prijevoz posebnim učeničkim autobusima, a od 2014. godine u OŠ Marije i Line djeluje glazbeni odjel kojega pohađa 78 učenika razvrstanih u 6 razrednih odjela. Uz navedeno, učenicima s teškoćama u razvoju osigurani su pomoćnici u nastavi.

Iako je mrežom srednjih škola, donesenom prije više od deset godina, planirano otvaranje srednje škole u Umagu, ona još uvijek nije izgrađena pa umaški srednjoškolci putuju u Buje, Poreč, Pazin, Pulu, Izolu, Portorož i druge gradove, a Grad im subvencionira troškove prijevoza.

Podrška za studente

Grad izvrsnim studentima dodjeljuje stipendije na temelju uspjeha u obrazovanju i priznatim postignućima, dok potporu za studiranje dobivaju studenti slabijeg imovinskog stanja.

Tablica 18. Broj odobrenih studentskih stipendija i potpora za studente slabijeg imovnog stanja

NASTAVNA GODINA	STUDENTSKE STIPENDIJE				POTPORE ZA STUDENTE SLABIJEG IMOVNOG STANJA		SVEUKUPNO KUNA
	Odobrene stipendije za studente 1. godine studija	Odobrene stipendije za studente viših godine studija	STUDENTSKE STIPENDIJE UKUPNO	Ukupno isplaćeni iznos u kunama	Broj odobrenih potpora	Ukupno isplaćeni iznos u kunama	
2012./13.	4	19	23	223.633,00	5	50.000,00	273.633,00
2013./14.	9	22	31	279.931,00	2	20.000,00	299.931,00
2014./15.	8	22	30	258.480,00	3	25.000,00	283.480,00

Kultura

Umag ima bogatu kulturnu baštinu, a smjernice razvoja kulture definirane su Kulturnom strategijom Grada. Tri institucije u kulturi većim dijelom organiziraju aktivnosti u tom području: Pučko otvoreno učilište „Ante Babić“ Umag, Muzej grada Umaga i Gradska knjižnica Umag. Također, udruge koje se bave kulturnim amaterizmom i udruge nacionalnih manjina imaju veliku ulogu u kulturnom životu ovog područja.

Tablica 18. Popis nepokretnih i pokretnih kulturnih dobara u Umagu

Nepokretna kulturna dobra	Pokretna kulturna dobra
1. Arheološko nalazište s ostacima na padinama gradine sv. Petar u Crvenom Vrhu	1. Orgulje u crkvi sv. Lovre u Lovrečici
2. Arhitektonski sklop sv. Petar u Crvenom Vrhu	2. Drveni kip „Pieta“
3. Ladanjska palača Velika Stancija u Savudriji	3. Drveni oslikani tabulat
4. Ostaci antičke luke u Savudriji	4. Muzej Grada Umaga – muzejska građa
5. Podmorske arheološke zone (3) Savudrija – Umag	5. Orgulje u crkvi sv. Pelegrina mučenika
6. Svjetionik u Savudriji	6. Sakralni inventar crkve Uznesenja Marijina
7. Antička rustična vila s pristaništem u Segetu	
8. Antička vila u uvali Zambratija	
9. Arheološko nalazište Katoro – rt Tiola	
10. Arheološko nalazište Đuba	
11. Arheološko nalazište s ostacima crkve sv. Katarine	
12. Arheološko nalazište Sipar	
13. Gospodarsko stambeni sklop Stancije Seget	
14. Kulturno – povijesna cjelina grada Umaga	
15. Ostaci antičke arhitekture	
16. Podmorske arheološke zone (4) Umag - Novigrad	
17. Staro gradsko groblje s ostacima crkve sv. Andrije	
18. Višeslojno arheološko nalazište i crkva sv. Ivana	
19. Arheološko nalazište gradina Romanija	
20. Molovi s dizalicama za čamce	

Zdravstvo

Četiri su osnovna čimbenika koji u najvećoj mjeri određuju smjernice razvoja zdravstva na području Bujštine odnosno Grada Umaga:

1. Velika udaljenosti od najbližih domicilnih ustanova sekundarne i tercijarne zdravstvene zaštite (KBC Rijeka te OB Pula);
2. Neposredna blizina granice s državama koje imaju visokoorganiziranu zdravstvenu zaštitu na svim nivoima (Italija i Slovenija), a međusobni kontakti stanovništva omogućuju komparacije zdravstvenih usluga sa susjednim zemljama;
3. Relativno visok standard stanovništva Županije i Grada u usporedbi s većinom drugih krajeva RH što za posljedicu ima, uz gore navedeno, i opravdana veća očekivanja građana od zdravstvene službe u cjelini;
4. Izrazita fluktuacija, odnosno veliki porast broja potencijalnih korisnika zdravstvenih usluga tijekom turističke sezone i to najčešće iz najrazvijenijih zemalja EU.

U okviru primarne zdravstvene zaštite građanima Umaga je na raspolaganju sedam ordinacija opće medicine, jedna pedijatrijska ordinacija, dvije ginekološke te sedam ordinacija dentalne medicine. Osim jedne ginekološke te dvije ordinacije dentalne medicine, sve ostale imaju sklopljen ugovor s HZZO-om. Također, u Domu zdravlja Umag smještena je i Hitna medicinska pomoć za područje Bujštine. U stacionaru Umag ostvari se godišnje oko 580 hospitalizacija osoba starijih od 60 godina. Otvaranjem Doma za starije osobe Atilio Gamboc došlo je do premještanja velikog broja korisnika iz stacionara u navedeni Dom. Inače, Dom je otvoren 2014. godine, a može primiti 44 korisnika u stambeni dio te 54 korisnika u ranije spomenuti stacionarni dio.

Socijalna politika

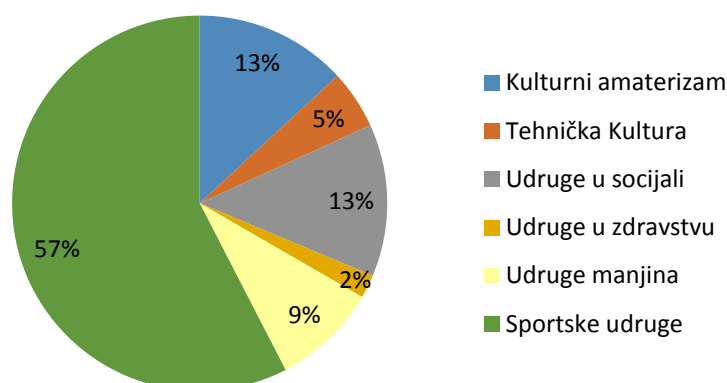
Socijalna skrb je organizirana djelatnost od javnog interesa za Grad čiji je cilj pružanje pomoći socijalno ugroženim građanima Grada Umaga, kao i osobama u nepovoljnim osobnim ili obiteljskim okolnostima, koja uključuje prevenciju, promicanje promjena, pomoć u zadovoljavanju osnovnih životnih potreba i podršku pojedincu, obitelji i skupinama, u svrhu unapređenja kvalitete života i osnaživanja korisnika u samostalnom zadovoljavanju osnovnih životnih potreba te njihovog aktivnog uključivanja u društvo i društveni život Grada Umaga.

Suradnja s građanima i organizacijama civilnoga društva

Kroz više kanala komunikacije građanima i svim zainteresiranima su svakodnevno dostupne aktualne informacije vezane uz djelovanje gradske uprave, održavanje manifestacija i drugi podaci od javnog interesa. Također, gradonačelnik, njegovi zamjenici, pročelnici i svi drugi zaposlenici gradske uprave primaju stranke i pružaju tražene informacije.

Isto tako, Grad sufinancirajući građanske inicijative i rad organizacija civilnoga društva, produbljuje suradnju s građanima. Prema podacima iz Registra udruga Republike Hrvatske, u Gradu Umagu djeluju 192 udruge u području kulture, djece, mladih, zdravlja, sporta, gospodarstva, socijalne skrbi, zaštite prava i poljoprivrede čiji rad obogaćuje kvalitetu življenja.

Grafikon 2. Struktura udruga u Gradu Umagu po područjima djelovanja



Tablica 19. Pregled sufinanciranja rada civilnog društva iz proračuna Grada Umaga kroz godine

	2011.	2012.	2013.	2014.
Ukupno Kn	5.143.338,41	5.037.250,36	5.878.416,47	5.020.631,46

Izvor: Grad Umag

U 2011. godini osnovana je Lokalna akcijska grupa Sjeverna Istra koja obuhvaća područje gradova Buja, Buzeta, Novigrada, Umaga i općina Brtonigla, Grožnjan, Lanišće i Opatalj. LAG-u su se 2015. godine priključile općine Kaštelir – Labinci, Tar – Vabriga i Vižinada.

Tablica 20: Struktura LAG-a Sjeverna Istra

Općine/Gradovi	Broj stanovnika	Površina u km ²	Gustoća stanovništva	Indeks razvijenosti u %
Brtonigla	1626	33,33	48,78	112,85
Buje	5182	97	53,42	105,25

Buzet	6133	165	37,17	115,21
Grožnjan	736	68	10,82	96,53
Kaštelir - Labinci	1463	34	43,03	110,35
Lanišće	329	143,13	2,30	96,47
Novigrad	4345	27	160,93	141,31
Oprtalj	850	61	13,93	92,84
Tar - Vabriga	1990	28	71,07	127,48
Umag	13467	83	162,25	135,34
Vižinada	1158	36,1	32,08	99,41
UKUPNO:	37279	775,56	57,80	112,09

Izvor: Grad Umag

Sport i rekreacija

Sport je organiziran kroz tri institucije: Upravni odjel za društvene djelatnosti, Ustanovu za korištenje, održavanje i upravljanje športskim objektima Grada Umaga te Sportsku zajednicu Grada Umaga. Na ovom području ukupno djeluje 52 sportske udruge koje se bave s 24 različita sporta. Sportsku infrastrukturu čine 3 sportske dvorane, 9 nogometnih igrališta, 11 polivalentnih igrališta, 7 bočališta, teniski i odbojkaški tereni te mreža biciklističkih staza.

3.8. Proračun

Sve potrebe Grada financiraju se iz proračuna koji donosi Gradsko vijeće, a čine ga prihodi od poreza, imovine, upravnih i administrativnih pristojbi, prodaje neproizvedene dugotrajne imovine, prodaje proizvoda i robe te pruženih usluga, donacija, prodaje proizvedene dugotrajne imovine, pomoći iz inozemstva i subjekata unutar općeg proračuna, primitaka od zaduživanja, kazni, upravnih mjera i ostalih prihoda te rashodi i izdaci. U Tablici 21. prikazan je proračun Grada razvrstan po funkcijskoj klasifikaciji u protekle tri godine.

Tablica 21: Proračun Grada Umaga 2012. -2015. godine

Naziv osnovne funkcijske klasifikacije	Izvršen proračun 2012.	Izvršen proračun 2013.	Izvršen proračun 2014.	Planiran proračun 2015.
Ukupni prihodi/primici	127.038.557,37	149.133.042,33	149.304.002,48	172.588.000,00
Ukupni rashodi/izdaci	107.934.597,39	119.204.322,60	123.687.368,32	172.588.000,00
01 Opće javne usluge	26,40%	22,92%	20,95%	23,15%
02 Javni red i sigurnost	7,04%	5,77%	5,55%	4,00%
03 Ekonomski poslovi	8,80%	10,88%	10,68%	8,04%
04 Zaštita okoliša	1,96%	1,10%	2,70%	7,56%
06 Usluge unapređenja stanovanja i zajednice	14,49%	13,77%	14,80%	13,83%
07 Zdravstvo	0,53%	0,55%	0,42%	0,69%
08 Rekreacija, kultura i religija	12,29%	14,32%	10,45%	8,30%
09 Obrazovanje	20,65%	18,92%	21,55%	29,23%
10 Socijalna zaštita	3,12%	3,07%	4,98%	5,16%
Izdaci za financijsku imovinu i otplate zajmova	4,72%	8,70%	7,92%	0,04%

Izvor: Grad Umag

Upravljanje imovinom

Grad u svom vlasništvu ima 144 poslovna prostora, 82 stana, zemljišta javnih površina (ulice, trgove, dječja igrališta, groblja, parkirališta i dr.) te zgrade sportskih, kulturnih i vjerskih objekata, ustanova, skloništa i kulturna dobra.

Tablica 22: Nekretnine u vlasništvu grada Umaga

Katastarska općina	Površina u m ²	Broj nekretnina
KO KAŠTEL	244.470,00	96
KO KRŠETE	4.125,00	10
KO LOVREČICA	217.284,00	230
KO MATERADA	189.313,00	251
KO PETROVIJA	176.363,00	211
KO SAVUDRIJA	387.117,00	184
KO UMAG	610.141,00	208
UKUPNO	1.828.813,00	1190

Izvor: Grad Umag

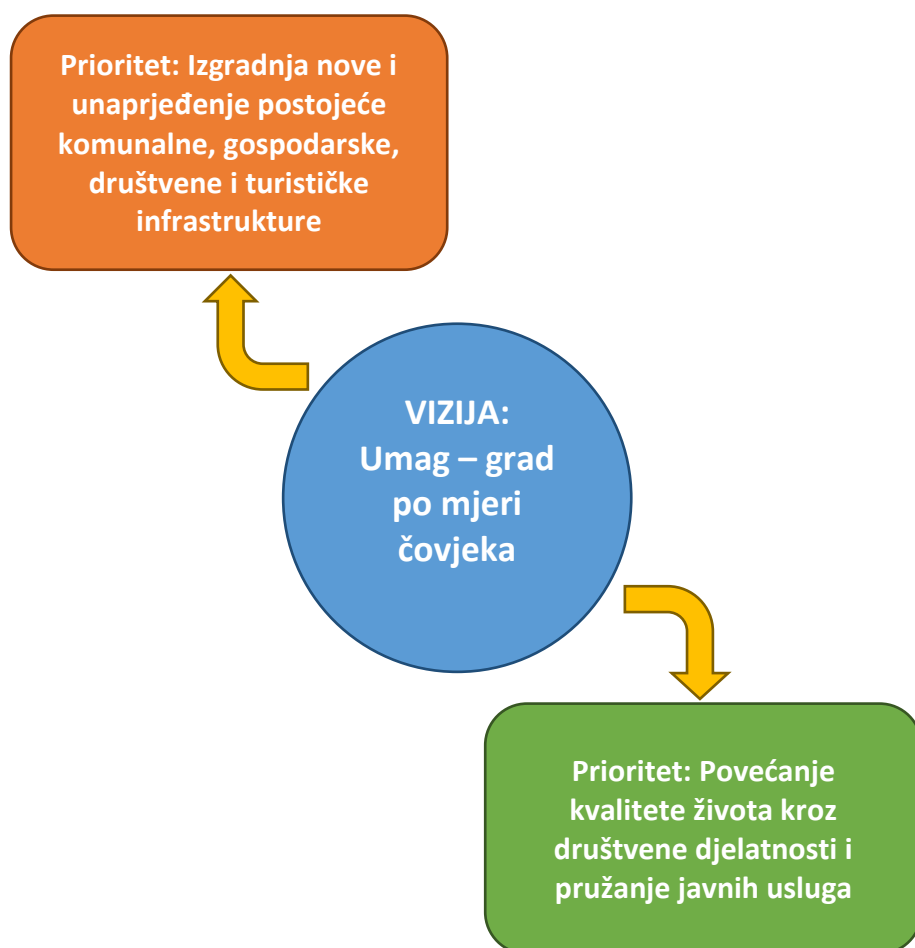
4. SWOT ANALIZA

SWOT analiza predstavlja jedan od analitičkih alata kojim se daje pregled snaga, slabosti, mogućnosti i prijetnji koje proizlaze iz teritorijalnog, gospodarskog i društvenog konteksta, a u tablici u nastavku je analiza izrađena za Umag.

SNAGE	SLABOSTI
<ul style="list-style-type: none">▪ Velikom dijelom pokrivenost prostorno-planskom dokumentacijom▪ Povoljan geografski položaj▪ Prometna povezanost▪ Povoljni klimatski uvjeti▪ Prepoznatljiva turistička destinacija▪ Kvalitetna ponuda smještajnih kapaciteta▪ Visoki indeks razvijenosti▪ Razvijena poljoprivredna proizvodnja▪ Veliki postotak pokrivenosti komunalnom infrastrukturom (plin, kanalizacija, odvodnja)▪ Bogata kulturna baština▪ Brojnost programa za cjeloživotno učenje▪ Multietničnost▪ Osnovan LAG-a Sjeverna Istra▪ Brojnost organizacija civilnog društva (OCD)▪ Dobra uzajamna suradnja s OCD, ustanovama i drugim institucijama▪ Jasno definirani uvjeti za ostvarivanje	<ul style="list-style-type: none">▪ Dugotrajnost postupka izmjene prostorno-planske dokumentaciju▪ Centraliziranost državnih institucija što usporava učinkovitost▪ Nemogućnost organiziranja javnog prijevoza▪ Komunalno neopremljen dio poduzetničke zone Ungarija▪ Potrebna velika financijska sredstva za komunalno opremanje gospodarskih zona▪ Nedostatno izgrađena sportska infrastruktura▪ Nedostatak srednje škole▪ Veliki broj mladih bez riješenog stambenog pitanja▪ Povećanje broja blokiranih obrta i tvrtki▪ Velika udaljenost od najbližih bolnica▪ Nemogućnost ostvarenja „zlatnog sata“ pri hitnim medicinskim evakuacijama pacijenata u bolnice▪ Porast broja korisnika socijalne skrbi▪ Nerazvijeni kapaciteti OCD

<p>prava iz socijalne skrbi</p> <ul style="list-style-type: none"> ▪ Kvalitetno uređen sustav na primarnoj razini (osim Hitne medicinske pomoći) te velikim dijelom nadstandardno i na sekundarnoj razini ▪ Jačanje kapaciteta i standarda opremljenosti ustanova za odgoj i obrazovanje ▪ Program društveno poticane stanogradnje ▪ Izrađen plan gospodarenja otpadom ▪ Provođenje programa energetske učinkovitosti ▪ Čist okoliš 	<ul style="list-style-type: none"> ▪ Neaktivnost LAG-a ▪ Neiskorištenost potencijala kulturne baštine ▪ Sputanost propisima te planovima višeg reda
<p>MOGUĆNOSTI</p> <ul style="list-style-type: none"> ▪ Izrada strateških projekata za dobivanje bespovratnih sredstava ▪ Uređenje prometnica i zelenih površina ▪ Korištenje pročišćene vode u svrhu navodnjavanja javnih i poljoprivrednih površina ▪ Provođenje Programa Hrvatska 365 ▪ Razvoj proizvodnje u poduzetničkoj zoni Ungarija ▪ Daljnji razvoj selektivnih oblika turizma (sportski, nautički, gastro) ▪ Povećanje kvalitete smještaja kod privatnih iznajmljivača ▪ Izgradnja nove tvornice za preradu rajčice ▪ Mogućnost razvoja ekološke poljoprivrede ▪ Nove lokacije za uzgoj školjkaša ▪ Izgradnja energane na bio masu ▪ Uvođenje e-uprave ▪ Razvoj raznolikosti ponude – izvorni i autohtoni proizvodi, manufakture i sl. ▪ Pokretanje razvoja ruralnih područja ▪ Uređenje plaža prema planiranoj tematizaciji ▪ Razvoj novih socijalnih usluga ▪ Daljnje podizanje standarda zdravstvenih usluga ▪ Uređenje društvenih domova u turističku, kulturnu i poduzetničku svrhu ▪ Uređenje kazališne i kino dvorane te digitalizacija kina u svrhu širenja kulturne ponude u Gradu ▪ Turistička valorizacija kulturne baštine 	<p>PRIJETNJE</p> <ul style="list-style-type: none"> ▪ Dugotrajnost postupka rješavanja imovinsko-pravnih odnosa s vlasnicima parcela ▪ Zatvaranje tvrtki i obrta ▪ Usporeni razvoj gospodarstva zbog ekonomske krize ▪ Neumreženost poljoprivrednika i gospodarstvenika ▪ Rast konkurencije u Županiji (sportska infrastruktura, poduzetničke zone) ▪ Otežana suradnja i pristup podacima državnih institucija ▪ Slabljenje kapaciteta ustanova i OCD ▪ Zatvaranje preradbenih kapaciteta (tvornica za preradu rajčice) ▪ Stalna promjena reformi i zakona na središnjoj razini što usporava učinkovitost rada ▪ Neusklađenost propisa

5. VIZIJA GRADA I STRATEŠKI PRIORITETI GRADA UMAGA 2015. - 2021. GODINE



STRATEŠKI PRIORITETI	
Prioritet: Izgradnja nove i unaprjeđenje postojeće komunalne, gospodarske, društvene i turističke infrastrukture	Prioritet: Povećanje kvalitete života kroz društvene djelatnosti i pružanje javnih usluga
Projekt 1a: Smart City ↔ Green City	Projekt 1b: Preuređenje postojeće dvorane u Pučkom otvorenom učilištu 'Ante Babić'
<i>Mjera 1a.1. Izgradnja sustava zaštite od štetnog djelovanja voda</i>	Projekt 2b: Revitalizacija postojećih društvenih domova
<i>Mjera 1a.2. Razvoj i poboljšanje sustava odvodnje oborinskih voda</i>	Projekt 3b: Povećanje dostupnosti zdravstvenih usluga
<i>Mjera 1a.3. Izgradnja i rekonstrukcija kanalizacijske mreže</i>	Projekt 4b: Poticajna stanogradnja za mlade
<i>Mjera 1a.4. Plinifikacija</i>	Projekt 5b: Povećanje energetske učinkovitosti i korištenje obnovljivih izvora energije
<i>Mjera 1a.5. Održivo gospodarenje otpadom</i>	Projekt 6b: Institucionalna podrška organizacijama civilnog društva
Projekt 2a: Umag – grad djece 2010. – 2020.	Projekt 7b: Razvoj socijalnih usluga u zajednici

Mjera 2a.1. Izgradnja i rekonstrukcija zgrada predškolskog odgoja i osnovnoškolskog obrazovanja	Projekt 8b: Valorizacija kulturne baštine i njeno stavljanje u turističku funkciju
Mjera 2a.2. Izgradnja srednje škole	Projekt 9b: Poboljšanje sustava upravljanja i praćenja kvalitete zraka
Mjera 2a.3. Izgradnja i opremanje dječjih igrališta	Projekt 10b: Optimizacija i informatizacija poslovnih procesa na razini gradske uprave te unaprjeđenje pružanja javnih usluga
Mjera 2a.4. Provedba programa usmjerenih aktivnostima djece	Projekt 11b: Unaprijediti način komunikacije s građanima
Projekt 3a: Izgradnja, rekonstrukcija i uređenje prometnica i biciklističkih staza	
Projekt 4a: Razvoj elektroničke komunikacijske infrastrukture	
Projekt 5a: Izgradnja i komunalno opremanje poduzetničke zone Ungarija te ulaganja u servisno-komunalne zone Grada	
Projekt 6a: Izgradnja sustava poljoprivrednog navodnjavanja -Petrovija	
Projekt 7a: Elektroenergetski sustav – javna rasvjeta	
Projekt 8a: Izgradnja i rekonstrukcija sportske infrastrukture	
Mjera 8a.1. Izgradnja Sportskog centra Stella Maris	
Mjera 8a.2. Ulaganja u sportsku infrastrukturu	
Projekt 9a: Izgradnja jedinstvene zgrade gradske uprave	
Projekt 10a: Izgradnja i održavanje površina javne namjene	
Mjera 10a.1. Uređenje gradskog parka Humagum i drugih površina javne namjene	
Mjera 10a.2. Izgradnja gradskog trga 6. svibnja	
Mjera 10a.3 Izgradnja gradske tržnice	
Projekt 11a: Daljnji razvoj turističke infrastrukture	

Mjere i aktivnosti prema strateškim prioritetima

Strateški prioritet	Izgradnja nove i unaprjeđenje postojeće komunalne, gospodarske, društvene i turističke infrastrukture
Projekt 1a Mjera 1a.1.	Smart City ↔ Green City Izgradnja sustava zaštite od štetnog djelovanja voda
Opis mjere	Mjerom se želi povećati zaštita ljudi i imovine prilikom štetnog djelovanja voda, uslijed nepovoljnih klimatskih uvjeta npr. pojave vodenih bujica tijekom povećanih oborina te dograditi sustav praćenja, organizacije i provedbe obrane od poplava. Mjera obuhvaća spajanje Sjevernog i Južnog umaškog potoka u jedinstveni sustav zaštite od poplavnih voda, izgradnju retencije te kanala bujičnih voda Vrh – Fiandara i Stella Maris.

Aktivnosti	A 1a.1.1. Snimanje postojećeg stanja sustava zaštite od štetnog djelovanja voda A 1a.1.2. Pripremna projektne dokumentacije A 1a.1.3. Izgradnja/rekonstrukcija sustava zaštite od štetnog djelovanja voda
Ciljane skupine	Građani Umaga
Ključni akteri odgovorni za provedbu	Grad Umag, Hrvatske vode, 6. Maj d.o.o.
Planirani period provedbe	Do 2021.
Indikatori praćenja	<ul style="list-style-type: none"> • Pripremljena projektna dokumentacija • Izgrađene građevine za zaštitu od štetnog djelovanja voda (npr. nasipi, retencije) • Izgrađena mreža kanala sustava zaštite od štetnog djelovanja voda • Smanjenje broja šteta i hitnih intervencija

Strateški prioritet	Izgradnja nove i unaprjeđenje postojeće komunalne, gospodarske, društvene i turističke infrastrukture
Projekt 1a Mjera 1a.2.	Smart City ↔ Green City Razvoj i poboljšanje sustava odvodnje oborinskih voda
Opis mjere	Mjera obuhvaća izgradnju, ulaganja u dogradnju i optimizaciju sustava odvodnje oborinskih voda te razdvajanje mješovitog sustava kanalizacije na fekalnu i oborinsku.
Aktivnosti	A 1a.2.1. Snimanje postojećeg stanja sustava odvodnje oborinskih voda A 1a.2.2. Pripremna projektne dokumentacije A 1a.2.3. Izgradnja/rekonstrukcija sustava oborinske odvodnje
Ciljane skupine	Građani Umaga
Ključni akteri odgovorni za provedbu	Grad Umag, Hrvatske vode, 6. Maj d.o.o.
Planirani period provedbe	Do 2021.
Indikatori praćenja	<ul style="list-style-type: none"> • Pripremljena projektna dokumentacija • Izgrađena mreža odvodnje oborinskih voda • Smanjenje broja šteta i hitnih intervencija

Strateški prioritet	Izgradnja nove i unaprjeđenje postojeće komunalne, gospodarske, društvene i turističke infrastrukture
Projekt 1a Mjera 1a.3.	Smart City ↔ Green City Izgradnja i rekonstrukcija kanalizacijske mreže
Opis mjere	Mjera obuhvaća izgradnju, ulaganja u dogradnju i optimizaciju sustava odvodnje otpadnih voda te razdvajanje mješovitog sustava kanalizacije na fekalnu i oborinsku, izgradnju uređaja za pročišćavanja otpadnih voda 3. stupnja te rekonstrukciju i dogradnju postojeće mreže otpadnih voda.
Aktivnosti	A 1a.3.1. Pripremna projektne dokumentacije A 1a.3.2. Izgradnja uređaja za pročišćavanje otpadnih voda 3. stupnja A 1a.3.3. Izgradnja i/ili rekonstrukcija mreža odvodnje otpadnih voda

Ciljane skupine	Građani Umaga
Ključni akteri odgovorni za provedbu	Grad Umag, Hrvatske vode, 6. Maj d.o.o.
Planirani period provedbe	Do 2021.
Indikatori praćenja	<ul style="list-style-type: none"> • Pripremljena projektna dokumentacija • Izgrađen uređaj za pročišćavanje otpadnih voda 3. stupnja • Izgrađena i/ili rekonstruirana mreža odvodnje otpadnih voda • Povećan broj korisnika

Strateški prioritet	Izgradnja nove i unaprjeđenje postojeće komunalne, gospodarske, društvene i turističke infrastrukture
Projekt 1a Mjera 1a.4.	Smart City ↔ Green City Plinifikacija
Opis mjere	Mjera obuhvaća daljnju izgradnju plinskog distribucijskog sustava na području Grada Umaga.
Aktivnosti	A 1a.4.1. Daljnja izgradnja plinske mreže na području Grada A 1a.4.2. Izgradnja priključaka kupaca na distribucijski sustav
Ciljane skupine	Građani Umaga, posjetitelji, turisti, poduzetnici, obrtnici
Ključni akteri odgovorni za provedbu	Grad Umag, Plinara d.o.o. Pula
Planirani period provedbe	Do 2020.
Indikatori praćenja	<ul style="list-style-type: none"> • Izgrađena plinska mreža • Povećan broj korisnika plina

Strateški prioritet	Izgradnja nove i unaprjeđenje postojeće komunalne, gospodarske, društvene i turističke infrastrukture
Projekt 1a Mjera 1a.5.	Smart City ↔ Green City Održivo gospodarenje otpadom
Opis mjere	Gospodarenje otpadom odnosi se na skup aktivnosti i postupaka kojima se sprječava nastanak otpada, smanjuje njegov štetni utjecaj na okoliš te kojima se definiraju sustavi za skupljanje, prijevoz, uporabu i konačno zbrinjavanje otpada, a Grad Umag putem Plana gospodarenja otpada provodi navedene aktivnosti s ciljem zaštite prirode i čovjekova okoliša.
Aktivnosti	A 1a.5.1. Izrada Plana gospodarenja otpadom za razdoblje nakon 2015. godine A 1a.5.2. Opremanje reciklažnih dvorišta i sortirnice A 1a.5.3. Nabava posuda i kontejnera za selektivno sakupljanje otpada A 1a.5.4. Sanacija odlagališta otpada A 1a.5.5. Provođenje akcija vezanih uz održivo gospodarenje otpadom
Ciljane skupine	Građani Umaga, posjetitelji, poduzetnici, obrtnici, javne ustanove na području Grada
Ključni akteri odgovorni za	Grad Umag, komunalna poduzeća, Republika Hrvatska, OCD

provedbu	
Planirani period provedbe	Kontinuirano
Indikatori praćenja	<ul style="list-style-type: none"> • Izrađen novi Plan gospodarenja otpadom • Opremljena reciklažna dvorišta, eko-otoci, sortirница i odlagališta otpada • Nabavljene posude za selektivno sakupljanje otpada u javnim ustanovama • Broj provedenih akcija vezanih uz održivo gospodarenje otpadom

Strateški prioritet	Izgradnja nove i unaprjeđenje postojeće komunalne, gospodarske, društvene i turističke infrastrukture
Projekt 2a Mjera 2a.1.	Umag – grad djece 2010. – 2020. Izgradnja i rekonstrukcija zgrada predškolskog odgoja i osnovnoškolskog obrazovanja
Opis mjere	Mjerom se planira daljnja gradnja, rekonstrukcija i opremanje zgrada za predškolski odgoj i osnovnoškolsko obrazovanje po najvišim standardima održive gradnje, s ciljem kvalitetnijih uvjeta za izvođenje nastave te mogućnosti za izvođenje nadstandardnog sadržaja.
Aktivnosti	A 2a.1.1. Izrada projektne dokumentacije A 2a.1.2. Izgradnja POŠ i vrtića u Murinama A 2a.1.3. Rekonstrukcija i opremanje zgrade POŠ Kmeti A 2a.1.4. Izgradnja centralnog vrtića u Komuneli A 2a.1.5. Rekonstrukcija i dogradnja postojeće zgrade centralnog vrtića Duga
Ciljane skupine	Djeca i njihove obitelji, odgojno-obrazovno osoblje i drugo osoblje u vrtićima i školama
Ključni akteri odgovorni za provedbu	Grad Umag
Planirani period provedbe	Kontinuirano
Indikatori praćenja	<ul style="list-style-type: none"> • Izgrađene i opremljene zgrade za predškolski odgoj i osnovnoškolsko obrazovanje

Strateški prioritet	Izgradnja nove i unaprjeđenje postojeće komunalne, gospodarske, društvene i turističke infrastrukture
Projekt 2a Mjera 2a.2.	Umag – grad djece 2010. – 2020. Izgradnja srednje škole
Opis mjere	400-tinjak srednjoškolaca svakodnevno putuje u srednje škole u gradove u okolici Umaga. Osim što je rezultat ovakvog stanja značajan gubitak vremena srednjoškolaca na svakodnevno putovanje, na sufinanciranje takvog prijevoza godišnje se troši oko 3 milijuna kuna. S obzirom na potrebu usuglašavanja srednjoškolskih programa s potrebama tržišta rada i prioritet EU ulaganja u strukovno obrazovanje, mjerom se želi pridonijeti tim zahtjevima te pronaći rješenje financiranja visokih troškova prijevoza srednjoškolaca. Također, izgradnja srednje škole u Umagu bit će u funkciji jačanja gospodarstva i ekonomske neovisnosti mladih osoba.
Aktivnosti	A 2a.2.1. Izraditi projektnu dokumentaciju za izgradnju srednje škole A 2a.2.2. Dogovoriti model izgradnje i opremanja srednje škole A 2a.2.3. Izgraditi i opremiti srednju školu u Umagu

Ciljane skupine	Srednjoškolci i njihove obitelji
Ključni akteri odgovorni za provedbu	Istarska županija, Republika Hrvatska, Grad Umag
Planirani period provedbe	Do 2021.
Indikatori praćenja	<ul style="list-style-type: none"> Izgrađena i stavljena u funkciju srednja škola Umag

Strateški prioritet	Izgradnja nove i unaprjeđenje postojeće komunalne, gospodarske, društvene i turističke infrastrukture
Projekt 2a Mjera 2a.3.	Umag – grad djece 2010. – 2020. <i>Izgradnja, rekonstrukcija i opremanje dječjih igrališta</i>
Opis mjere	Grad Umag kontinuirano brine o razvoju djece te osigurava dodatne sadržaje i aktivnosti. Izgradnjom, rekonstrukcijom i opremanjem dječjih igrališta Grad omogućuje razvoj i druženje djece na siguran i aktivan način.
Aktivnosti	A 2a.3.1. Izgradnja i opremanje dječjih igrališta na području Umaga A 2a.3.2. Rekonstrukcija postojećih dječjih igrališta
Ciljane skupine	Djeca i njihove obitelji
Ključni akteri odgovorni za provedbu	Grad Umag
Planirani period provedbe	Kontinuirano
Indikatori praćenja	<ul style="list-style-type: none"> Izgrađena/rekonstruirana i opremljena dječja igrališta

Strateški prioritet	Izgradnja nove i unaprjeđenje postojeće komunalne, gospodarske, društvene i turističke infrastrukture
Projekt 2a Mjera 2a.4.	Umag – grad djece 2010. – 2020. <i>Provedba programa usmjerenih aktivnostima djece</i>
Opis mjere	Grad Umag brine i o ostalim segmentima koji se odnosi na djecu s njegovog područja pa tako sudjeluje u troškovima smještaja u vrtiće, prijevoza u škole, kupnji udžbenika i prehrane u školi, osigurava stručnu podršku, dodatne izobrazbe, sadržaje i aktivnosti te stipendije odnosno nagrade najboljim učenicima i studentima.
Aktivnosti	A 2a.4.1. Sufinanciranje troškova boravka djece u vrtićima i školama A 2a.4.2. Poticanje izvrsnih učenika i studenata A 2a.4.3. Daljnji razvoj programa usmjerenih djeci
Ciljane skupine	Djeca i njihove obitelji
Ključni akteri odgovorni za provedbu	Grad Umag
Planirani period	Kontinuirano

provedbe	
Indikatori praćenja	<ul style="list-style-type: none"> • Osigurana sredstva za nagrađivanje i sufinanciranje troškova boravka djece u vrtićima i školama • Povećan broj programa usmjerenih djeci

Strateški prioritet	Izgradnja nove i unaprjeđenje postojeće komunalne, gospodarske, društvene i turističke infrastrukture
Projekt 3a	Izgradnja, rekonstrukcija i uređenje prometnica i biciklističkih staza
Opis mjere	Područje grada Umaga obuhvaća 23 naselja koja su prometno međusobno povezana prometnicama, a cjelokupan razvoj tih mjesta usko je vezan s kvalitetom i stanjem prometnih veza. Izgradnjom novih te rekonstrukcijom i/ili sanacijom postojećih prometnica omogućava se ravnomjeran razvoj svih naselja baziran na posebnostima svakog od njih. Mjera predviđa rješavanje imovinsko pravnih pitanja, građevinsku rekonstrukciju ili sanaciju prometnica te izgradnju planskih i ostalih prometnica bitnih za funkcioniranje pojedinih naselja. Osim prometnica u užem smislu mjera obuhvaća i izgradnju, rekonstrukciju i sanaciju parkirališta i biciklističkih staza uz prometnice.
Aktivnosti	<p>A 3a.1. Utvrditi prometnice od značaja za Grad te ih prevesti u status nerazvrstanih prometnica</p> <p>A 3a.2. Izrada projektne dokumentacije te rješavanje imovinsko pravnih odnosa</p> <p>A 3a.3. Provođenje postupka dobivanja potrebnih dozvola</p> <p>A 3a.4. Izgradnja, sanacija i/ili rekonstrukcija prometnica</p> <p>A 3a.5. Izgradnja obilaznice oko Umaga</p> <p>A 3a.6. Izgradnja, rekonstrukcija i/ili sanacija biciklističkih staza i parkirališta</p>
Ciljne skupine	Građani Umaga, posjetitelji
Ključni akteri odgovorni za provedbu	Grad Umag, javna komunalna poduzeća
Planirani period provedbe	Kontinuirano
Indikatori praćenja	<ul style="list-style-type: none"> • Izrađen program izgradnje /sanacije /rekonstrukcije prometnica • Broj kilometara izgrađenih/saniranih/rekonstruiranih prometnica po naseljima • Izgrađena obilaznica • Broj kilometara izgrađenih/saniranih/rekonstruiranih biciklističkih staza • Broj uređenih parkirališta

Strateški prioritet	Izgradnja nove i unaprjeđenje postojeće komunalne, gospodarske, društvene i turističke infrastrukture
Projekt 4a	Razvoj elektroničke komunikacijske infrastrukture
Opis mjere	Cilj razvoja komunikacijske infrastrukture je podizanje kvalitete komunikacijske infrastrukture kako bi se omogućila brža, lakša i kvalitetnija komunikacija. Izgradnja širokopojasne infrastrukture do kraja 2020. godine zahtjev je Digitalne agende EU, a omogućit će korištenje ICT tehnologija neophodnih za kvalitetan gospodarski i društveni razvoj.
Aktivnosti	A 4a.1. Izgradnja infrastrukture širokopojasnog pristupa

Ciljane skupine	Građani, turistički posjetitelji, privatne i pravne osobe
Ključni akteri odgovorni za provedbu	Grad Umag, komunalne tvrtke, telekomunikacijski operateri, poduzetnici, Republika Hrvatska, HAKOM
Planirani period provedbe	Kontinuirano
Indikatori praćenja	<ul style="list-style-type: none"> • Pokrivenost širokopojasnim pristupom mreže nove generacije (NGA)

Strateški prioritet	Izgradnja nove i unaprjeđenje postojeće komunalne, gospodarske, društvene i turističke infrastrukture
Projekt 5a	Izgradnja i komunalno opremanje poduzetničke zone Ungarija te ulaganja u servisno-komunalne zone Grada
Opis mjere	Kako bi se osigurala infrastrukturu za razvoj poduzetništva, potrebno je poduzetničku zonu Ungarija proširiti i komunalno opremiti. Ovom se mjerom cijela zona namjerava urediti komunalnom infrastrukturom na način da se osiguraju standardi za kvalitetno i efikasno poduzetništvo, otvaranje novih radnih mjesta i osiguranje prostora za izgradnju objekata za proizvodnju obnovljivih izvora energije, što je predviđeno planskom dokumentacijom. Također, servisno-komunalne zone na području Grada treba urediti komunalnom infrastrukturom.
Aktivnosti	<p>A 5a.1. Izrada projektne dokumentacije za sve zone namijenjene razvoju gospodarstva Umaga</p> <p>A 5a.2. Izgradnja komunalne infrastrukture na području poduzetničke zone Ungarija</p> <p>A 5a.3. Izgradnja (proširenje) poduzetničke zone Ungarija</p> <p>A 5a.4. Prodaja parcela</p> <p>A 5a.5. Izgradnja komunalne infrastrukture servisno-komunalnih zona na području Grada</p>
Ciljane skupine	Poduzetnici, obrtnici, OCD, građani
Ključni akteri odgovorni za provedbu	Grad Umag, javna komunalna poduzeća, donatori
Planirani period provedbe	Po osiguranju sredstava, 2 godine od početka radova
Indikatori praćenja	<ul style="list-style-type: none"> • Pripremljena projektna dokumentacija • Proširena i komunalno opremljena poduzetnička zona Ungarija • Komunalno opremljene servisno-komunalne zone • Prodane sve parcele u svim zonama radi razvoja gospodarstva

Strateški prioritet	Izgradnja nove i unaprjeđenje postojeće komunalne, gospodarske, društvene i turističke infrastrukture
Projekt 6a	Izgradnja sustava poljoprivrednog navodnjavanja -Petrovija
Opis mjere	Projekt obuhvaća izgradnju sustava navodnjavanja poljoprivrednih površina Petrovije radi otklanjanja šteta od suša i osiguranja preduvjeta za organiziranje suvremene poljoprivredne proizvodnje temeljene na navodnjavanju

	poljoprivrednih kultura i održivom načinu korištenja poljoprivrednog zemljišta.
Aktivnosti	A 6a.1. Priprema projektne dokumentacije A 6a.2. Izgradnja mini akumulacija Petrovija 1 i Petrovija 2 A 6a.3. Izgradnja bazena i crpne stanice Petrovija A 6a.4. Izgradnja cjevovoda za navodnjavanje
Ciljane skupine	Građani Petrovije, obrtnici, poduzetnici i trgovci koji surađuju s poljoprivrednicima Petrovije
Ključni akteri odgovorni za provedbu	Grad Umag, Istarska Županija, Hrvatske vode
Planirani period provedbe	Do 2021.
Indikatori praćenja	<ul style="list-style-type: none"> • Pripremljena projektna dokumentacija • Izgrađen sustav poljoprivrednog navodnjavanja u Petroviji • Povećana kvaliteta življenja

Strateški prioritet	Izgradnja nove i unaprjeđenje postojeće komunalne, gospodarske, društvene i turističke infrastrukture
Projekt 7a	Elektroenergetski sustav – javna rasvjeta
Opis mjere	Mjera obuhvaća izgradnju i rekonstrukciju postojeće mreže javne rasvjete. Dotrajala rasvjetna tijela se zamjenjuju ekološki prihvatljivim i štedljivijim rasvjetnim tijelima, a naselja koja još nemaju javnu rasvjetu se rasvjetljavaju. Također, mjera obuhvaća kupnju i zamjenu dekorativne rasvjete.
Aktivnosti	A 7a.1. Zamjena postojećih rasvjetnih tijela ekološki prihvatljivim i štedljivijim A 7a.2. Izgradnja nove mreže javne rasvjete A 7a.3. Kupnja i održavanje dekorativne rasvjete
Ciljane skupine	Građani Umaga, posjetitelji, turisti, poduzetnici, obrtnici
Ključni akteri odgovorni za provedbu	Grad Umag
Planirani period provedbe	Kontinuirano
Indikatori praćenja	<ul style="list-style-type: none"> • Broj ekološki prihvatljivih rasvjetnih tijela • Smanjenje potrošnje električne energije • Broj novih priključaka javne rasvjete

Strateški prioritet	Izgradnja nove i unaprjeđenje postojeće komunalne, gospodarske, društvene i turističke infrastrukture
Projekt 8a	Izgradnja i rekonstrukcija sportske infrastrukture
Mjera 8a.1.	Izgradnja Sportskog centra Stella Maris
Opis mjere	Sport je prihvaćen kao osnova za razvoj cjelogodišnjeg turizma, ali i kao način unaprjeđenja kvalitete života građana Umaga svih dobnih skupina, a posebno djece i mladih. Mjere obuhvaća izgradnju Sportsko-turistička zona Stella Maris sa svim sadržajima.
Aktivnosti	A 8a.1.1. Sportski centar Stella Maris - rekonstrukcija sportske dvorane i izgradnja nove polivalentne dvorane, nogometni kampus, teniski tereni, bazenski kompleks

Ciljane skupine	Sportski klubovi i savezi, sportske ustanove, poduzetnici u sportu, OCD, građani Umaga, turisti, natjecatelji, rekreativci
Ključni akteri odgovorni za provedbu	Grad Umag, Ustanova za upravljanje, korištenje i održavanje športskih objekata u vlasništvu Grada Umaga, turističke tvrtke sa područja Grada Umaga, donatori
Planirani period provedbe	Do 2021.
Indikatori praćenja	<ul style="list-style-type: none"> • Izgrađena Sportsko-turistička zona Stella Maris • Izrađen plan korištenja sportske infrastrukture • Broj korisnika infrastrukture (popunjenost) • Broj organiziranih natjecanja

Strateški prioritet	Izgradnja nove i unaprjeđenje postojeće komunalne, gospodarske, društvene i turističke infrastrukture
Projekt 8a Mjera 8a.2.	Izgradnja i rekonstrukcija sportske infrastrukture <i>Ulaganja u sportsku infrastrukturu</i>
Opis mjere	Umag želi kvalitetnu sportsku infrastrukturu radi zadovoljenja svih potreba za razvoj cjelogodišnjeg turizma i unaprjeđenja kvalitete života svih koji borave u Umagu. Mjere obuhvaćaju izgradnju sportske infrastrukture kao što su biciklističke staze, uređenje postojećih sportskih odnosno polivalentnih igrališta te uređenje sportske školske dvorane uz OŠ Marije i Line.
Aktivnosti	A 8a.2.1. Uređenje biciklističkih staza prema Lokalnom planu održive mobilnosti A 8a.2.2. Uređenje polivalentnog igrališta iza OŠ Marije i Line, A 8a.2.3. Uređenje polivalentnog igrališta iza Talijanske OŠ, A 8a.2.4. Usklađenje nogometnih igrališta na području Grada sa standardima i preporukama HNS-a A 8a.2.5. Uređenje sportske dvorane uz OŠ Marije i Line prema standardima za televizijske i internetske prijenose sportskih natjecanja
Ciljane skupine	Sportski klubovi i savezi, sportske ustanove, poduzetnici u sportu, OCD, građani Umaga, turisti, natjecatelji, rekreativci
Ključni akteri odgovorni za provedbu	Grad Umag, Ustanova za upravljanje, korištenje i održavanje športskih objekata u vlasništvu Grada Umaga, turističke tvrtke sa područja Grada Umaga
Planirani period provedbe	Kontinuirano
Indikatori praćenja	<ul style="list-style-type: none"> • Izgrađena sportska i rekreativna infrastruktura • Izrađen plan korištenja infrastrukture • Broj korisnika infrastrukture (popunjenost) • Broj organiziranih natjecanja

Strateški prioritet	Izgradnja nove i unaprjeđenje postojeće komunalne, gospodarske, društvene i turističke infrastrukture
Projekt 9a	Izgradnja jedinstvene zgrade gradske uprave
Opis mjere	Izgradnja jedinstvene zgrade gradske uprave prostorno-planskom dokumentacijom planirana je u zoni Komunela, a gradit će se u skladu s načelima energetske

	učinkovitosti i korištenja obnovljivih izvora energije. Postojanje jedinstvene zgrade gradske uprave predstavljalo bi korak prema racionalizaciji troškova, pojačanoj internoj komunikaciji i koordinaciji Upravnih odjela te lakši pristup građanima lokalnoj vlasti. Također, zgrada će biti mjesto gdje će građanima biti dostupne određene javne usluge.
Aktivnosti	A 9a.1. Rješavanje imovinsko-pravnih odnosa A 9a.2. Osiguranje sredstava za izradu dokumentacije i gradnju zgrade A 9a.3. Izrada projektne dokumentacije A 9a.4. Izgradnja i opremanje zgrade
Ciljane skupine	Grad Umag, građani, javne institucije
Ključni akteri odgovorni za provedbu	Grad Umag
Planirani period provedbe	Do 2021.
Indikatori praćenja	<ul style="list-style-type: none"> Izgrađena i stavljena u funkciju jedinstvena zgrada gradske uprave i drugih javnih institucija

Strateški prioritet	Izgradnja nove i unaprjeđenje postojeće komunalne, gospodarske, društvene i turističke infrastrukture
Projekt 10a Mjera 10a.1.	Izgradnja i održavanje površina javne namjene <i>Uređenje gradskog parka Humagum i drugih površina javne namjene</i>
Opis mjere	Gradskim parkom Humagum uređuje se obalni prostor Umaškog zaljeva te se novim sadržajima zelenim površinama tog područja daje turističko i urbano obilježje. Hortikulturnim rješenjem i društvenim sadržajima povećati će se atraktivnost prostora i stvoriti prostor za odmor i opuštanje u samome središtu Grada kao i prostor za kulturna i društvena događanja. Mjera se odnosi i na održavanje javnih i zelenih površina koje se odvija tijekom cijele godine, a ono obuhvaća brigu oko njihove urednosti i čistoće, uređenja travnjaka i sadnica te opremanja dodatnim sadržajima.
Aktivnosti	A 10a.1.1. Hortikulturno uređenje parka Humagum A 10a.1.2. Uređenje parka društvenim sadržajima A 10a.1.3. Održavanje javnih i zelenih površina A 10a.1.4. Uređenje javnih i zelenih površina dodatnim sadržajima (za fitness i sl.)
Ciljane skupine	Građani i turistički posjetitelji
Ključni akteri odgovorni za provedbu	Grad Umag, 6. Maj d.o.o., Komunela d.o.o.
Planirani period provedbe	Kontinuirano
Indikatori praćenja	<ul style="list-style-type: none"> Uređen gradski park Humagum Uređene površine javne namjene Osmišljeni novi društveno-sportski sadržaji na površinama javne namjene

Strateški prioritet	Izgradnja nove i unaprjeđenje postojeće komunalne, gospodarske, društvene i turističke infrastrukture
----------------------------	--

Projekt 10a Mjera 10a.2.	Izgradnja i održavanje površina javne namjene <i>Izgradnja gradskog Trga 6. svibnja</i>
Opis mjere	Mjera obuhvaća izgradnju novog gradskog trga u Ulici 1. svibnja na kojem će se moći održavati manifestacije tijekom cijele godine.
Aktivnosti	A 10a.2.1. Izgradnja gradskog trga 6. svibnja
Ciljane skupine	Građani, turisti, posjetitelji
Ključni akteri odgovorni za provedbu	Grad Umag
Planirani period provedbe	Do 2017.
Indikatori praćenja	<ul style="list-style-type: none"> Izgrađen i uređen Trg 6. svibnja

Strateški prioritet	Izgradnja nove i unaprjeđenje postojeće komunalne, gospodarske, društvene i turističke infrastrukture
Projekt 10a Mjera 10a.3.	Izgradnja i održavanje površina javne namjene <i>Izgradnja gradske tržnice</i>
Opis mjere	Grad Umag želi izgradnjom i uređenjem novog prostora gradske tržnice osigurati javni prostor dostupan svima na kojem će se organizirati opskrba građana (ne)prehrambenim proizvodima i uslugama. Također, tržnica će omogućiti daljnji razvoj i opstanak malih poljoprivrednih proizvođača i tradicijskih obiteljskih poduzetnika, jačanje lokalnog gospodarstva i povećanje kvalitete života.
Aktivnosti	A 10a.3.1. Rješavanje imovinsko-pravnih odnosa A 10a.3.2. Priprema projektne dokumentacije A 10a.3.3. Izgradnja zgrade gradske tržnice A 10a.3.4. Uređenje prostora gradske tržnice
Ciljane skupine	Građani, turisti, posjetitelji
Ključni akteri odgovorni za provedbu	Grad Umag
Planirani period provedbe	Do 2021.
Indikatori praćenja	<ul style="list-style-type: none"> Izgrađena i uređena gradska tržnica Povećan broj prodavača na gradskoj tržnici Povećan broj kupaca na gradskoj tržnici

Strateški prioritet	Izgradnja nove i unaprjeđenje postojeće komunalne, gospodarske, društvene i turističke infrastrukture
Projekt 11a	Daljnji razvoj turističke infrastrukture
Opis mjere	Turizam u Umagu predstavlja jednu od najvažnijih gospodarskih grana sa stalnim povećanjem broja turističkih posjetitelja i noćenja te je time nastavak unaprjeđenja turističke infrastrukture nužan i potreban. Uređenje obalne šetnice, lučke infrastrukture, starogradske jezgre, biciklističkih i informativnih staze, prostora za zabavne i edukativne sadržaje te plaža ima direktan utjecaj na kvalitetu

	života građana Umag i izvan ljetne turističke sezone.
Aktivnosti	A 11a.1. Uređenje obalne šetnice i lučke infrastrukture A 11a.2. Uređenje novih biciklističkih i informativnih staza A 11a.3. Uređenje plaža u skladu s <i>Regionalnim programom uređenja i upravljanja morskim plažama u Istarskoj županiji</i> A 11a.4. Izgradnja Turističko-informacijskog centra Lovrečica A 11a.5. Unapređenje druge javne turističke infrastrukture
Ciljane skupine	Građani, turisti, posjetitelji
Ključni akteri odgovorni za provedbu	Grad Umag, Turistička zajednica Grada Umaga, ugostitelji, poslovni sektor
Planirani period provedbe	Kontinuirano
Indikatori praćenja	<ul style="list-style-type: none"> • Uređena obalna šetnica i lučka infrastruktura • Uređene nove biciklističke i informativne staze • Tematizirane plaže • Izgrađen novi Turističko-informativni centar u Lovrečici • Uređena javna turistička infrastruktura

Strateški prioritet	Povećanje kvalitete života kroz društvene djelatnosti i pružanje javnih usluga
Projekt 1b	Preuređenje postojeće dvorane u Pučkom otvorenom učilištu 'Ante Babić'
Opis mjere	Planira se preuređenje postojeće dvorane u POU Ante Babić u polivalentni prostor koji će se moći koristiti za potrebe kazališnih i kino predstava, koncerata i drugih javnih nastupa. Prilikom rekonstrukcije i uređenja dvorane provodit će se energetska obnova koja za cilj ima smanjiti potrošnju energije za grijanje i hlađenje, ali i produljiti vijek trajanja zgrade, smanjiti troškove održavanja te podići kvalitetu i komfor prostora.
Aktivnosti	A 1b.1. Izrada projektne dokumentacije obnove dvorane A 1b.2. Rekonstrukcija, uređenje i opremanje dvorane
Ciljane skupine	Građani Umaga, posjetitelji, turisti, OCD u kulturi, ustanove u kulturi
Ključni akteri odgovorni za provedbu	Grad Umag, POU Ante Babić
Planirani period provedbe	Do 2021.
Indikatori praćenja	<ul style="list-style-type: none"> • Rekonstruirana i opremljena dvorana • Povećan broj novih sadržaja i broj posjetitelja • Smanjenje potrošnje energije i troškova održavanja dvorane

Strateški prioritet	Povećanje kvalitete života kroz društvene djelatnosti i pružanje javnih usluga
Projekt 2b	Revitalizacija postojećih društvenih domova

Opis mjere	Postojeće društvene domove u Juricanima, Babićima i Sv. Mariji na Krasu treba obnoviti čime će se otvoriti mogućnost prenamjene korištenja prostora u svrhu razvoja gospodarskih, kulturnih i/ili društveno-socijalnih aktivnosti. Radovi obnove prostora izvodit će se s ciljem povećanja energetske učinkovitosti i korištenje obnovljivih izvora energije.
Aktivnosti	A 2b.1. Analiza mogućnosti i potreba za svaku postojeću lokaciju A 2b.2. Izrada projektne dokumentacije A 2b.3. Realizacija pojedinačnih projekata revitalizacije
Ciljane skupine	Poduzetnici, OCD, građani Umaga
Ključni akteri odgovorni za provedbu	Grad Umag, MO grada
Planirani period provedbe	2016.-2021.
Indikatori praćenja	<ul style="list-style-type: none"> • Obnovljeni i uređeni društveni domovi u skladu s načelima energetske učinkovitosti • Izrađeni planovi aktivnosti (za novu namjenu) • Povećana društvena uključenost lokalnog stanovništva u aktivnosti

Strateški prioritet	Povećanje kvalitete života kroz društvene djelatnosti i pružanje javnih usluga
Projekt 3b	Povećanje dostupnosti zdravstvenih usluga
Opis mjere	Zbog udaljenosti umaškog Doma zdravlja od općih bolnica u Puli i Rijeci te zbog nemogućnosti dostizanja „zlatnog sata“ kod hitnih slučajeva, potrebno je stvarati uvjete za širenje zdravstvenih usluga u Umagu. Grad Umag u suradnji s Istarskom županijom, osnivačem Istarskih domova zdravlja, i Zavodom za hitnu medicinsku pomoć Istarske županije odnosno Općom bolnicom Pula, kontinuirano će raditi na realizaciji cilja veće dostupnosti zdravstvenih usluga. Realizacija se odnosi na stvaranje prostornih uvjeta za širenje zdravstvenih usluga, a zatim i na povećanje broja liječnika specijalista u gradu Umagu (nedostaje psihijatar, otorinolaringolog, dermatolog, pulmolog, radiolog, urolog te neurokirurg).
Aktivnosti	A 3b.1. Rekonstrukcija i opremanje zgrade Doma zdravlja Umag A 3b.2. Povećanje broja dostupnih zdravstvenih usluga u Domu zdravlja Umag A 3b.3. Povećanje kompetencija zdravstvenih djelatnika
Ciljane skupine	Građani Umaga i ostalih korisnika Doma zdravlja Umag
Ključni akteri odgovorni za provedbu	Grad Umag, Istarska Županija, Istarski domovi zdravlja, Zavod za hitnu medicinu Istarske županije
Planirani period provedbe	Do 2019.
Indikatori praćenja	<ul style="list-style-type: none"> • Rekonstruiran Dom zdravlja Umag • Povećan broj dostupnih specijalista i drugih zdravstvenih usluga • Ostvarena suradnja s Općom bolnicom Pula • Povećana kompetencija zdravstvenih djelatnika

Strateški prioritet	Povećanje kvalitete života kroz društvene djelatnosti i pružanje javnih usluga
Projekt 4b	Poticajna stanogradnja za mlade
Opis mjere	Radi zadovoljavanja stambenih potreba i poboljšanja kvalitete stanovanja što šireg kruga građana, Grad Umag se uključio u Program poticajne stanogradnje koji provodi Agencija za pravni promet i posredovanje nekretninama. Uključenjem u navedeni Program, Umag je posebno potaknuo rješavanje stambenog pitanja mladih. Uz pomoć državne poticajne stanogradnje, izgradnja stanova će se nastaviti dok postoji potreba.
Aktivnosti	A 4b.1. Izgradnja POS stanova
Ciljane skupine	Građani Umaga, prvenstveno mladi
Ključni akteri odgovorni za provedbu	Grad Umag, Agencija za pravni promet i posredovanje nekretninama
Planirani period provedbe	Kontinuirano
Indikatori praćenja	<ul style="list-style-type: none"> Izgrađeni POS-ovi stanovi

Strateški prioritet	Povećanje kvalitete života kroz društvene djelatnosti i pružanje javnih usluga
Projekt 5b	Povećanje energetske učinkovitosti i korištenje obnovljivih izvora energije
Opis mjere	Na EU, nacionalnoj i regionalnoj razini, usmjerenost na povećanje energetske učinkovitosti, kao i povećanja udjela obnovljivih izvora energije predstavlja jedan od ključnih strateških ciljeva. Grad Umag se potpisivanjem Sporazum Gradonačelnika, kao jedne od najvažnijih inicijativa Europske komisije, uključio u mrežu energetske osviještenih gradova, s ciljem povećanja energetske učinkovitosti i efikasnog korištenja obnovljive energije. Ovom mjerom poticat će se energetska obnova zgrada u javnom i privatnom sektoru, korištenje mjera za postizanje energetske učinkovitosti i obnovljivih izvora energije. Također, u Gradu će se otvoriti Ured za gospodarenje energijom (EE Ured) radi nadzora i povećanja efikasnosti potrošnje svih oblika energije u objektima u vlasništvu Grada i ustanovama kojima je Grad osnivač te će se za tu potrebu educirati EE tim.
Aktivnosti	A 5b.1. Energetska obnova javnih, privatnih i gospodarskih objekata A 5b.2. Prelazak na obnovljive izvore energije i integracija zemnog plina u javni sustav grijanja A 5b.3. Izgradnja infrastrukture (punionice) za električna vozila A 5b.4. Provedba izobrazbe djelatnika vezanu uz energetske učinkovitost A 5b.5. Otvaranje Ureda za gospodarenje energijom (EE Ureda)
Ciljane skupine	Građani Umaga, poduzetnici, Grad Umag, tvrtke i ustanove u vlasništvu Grada
Ključni akteri odgovorni za provedbu	Grad Umag, fizičke i pravne osobe
Planirani period	Kontinuirano

provedbe	
Indikatori praćenja	<ul style="list-style-type: none"> • Broj korisnika uključenih u programe energetske učinkovitosti i korištenja obnovljivih izvora energije te iznosi ušteda u svakom sektoru • Smanjenje emisije CO2 za 20% u sektorima zgradarstva, prometa i javne rasvjete • Broj mjera energetske učinkovitosti provedenih na području Grada • Otvoren EE Ured

Strateški prioritet	Povećanje kvalitete života kroz društvene djelatnosti i pružanje javnih usluga
Projekt 6b	Institucionalna podrška organizacijama civilnog društva
Opis mjere	Razvijeno civilno društvo temelj je društvenog napretka. Pružanjem podrške radu organizacijama civilnoga društva (OCD) omogućit će se razvoj novih usluga koje će OCD pružati građanima. Izdvajanjem sredstva za osnovne programe OCD smanjit će se pritisak na javne proračune te povećati međusektorska suradnja i socijalna uključenost.
Aktivnosti	A 6b.1. Nastavak suradnje s OCD A 6b.2. Izrada zajedničkih projekata s OCD A 6b.3. Jačanje kapaciteta OCD A 6b.4. Uspostava zajedničkog računovodstva za OCD
Ciljane skupine	OCD, građani Umaga
Ključni akteri odgovorni za provedbu	Grad Umag, OCD, javne ustanove, donatori
Planirani period provedbe	Kontinuirano
Indikatori praćenja	<ul style="list-style-type: none"> • Osmišljeni i realizirani zajednički projekti • Pružena financijska i stručna podrška radu OCD • Uspostavljeno zajedničko računovodstvo

Strateški prioritet	Povećanje kvalitete života kroz društvene djelatnosti i pružanje javnih usluga
Projekt 7b	Razvoj socijalnih usluga u zajednici
Opis mjere	Socijalne usluge su sve aktivnosti, mjere i programi namijenjeni sprječavanju, prepoznavanju i rješavanju problema i poteškoća pojedinaca i obitelji te poboljšanju kvalitete njihovog života u zajednici. Ovom mjerom želi se pružati stručna, financijska i druga potrebna podrška osobama s invaliditetom, djeci s poteškoćama, socijalno ugroženim obiteljima, osobama starije životne dobi i drugim korisnicima socijalnih usluga kao i organizacijama koje se bave ranjivim skupinama. Također, mjera za cilj ima i socijalno uključivanje ranjivih skupina u život zajednice.
Aktivnosti	A 7b.1. Osiguranje sredstava za pružanje usluge pomoćnika u nastavi i pomoćnika za boravak djece u predškolskim ustanovama A 7b.2. Razvoj sustava skrbi o djeci s poteškoćama u razvoju A 7b.3. Jačanje kapaciteta odgojno-obrazovnih ustanova za rad s ranjivim skupinama A 7b.4. Jačanje kapaciteta OCD koje rade s djecom s poteškoćama u razvoju i

	osobama s invaliditetom A 7b.5. Provedba socijalnog programa usmjerenog pomoći obiteljima A 7b.6. Osiguranje programa pomoći u kući i deinstitucionalizacija programa socijalne skrbi
Ciljane skupine	Djeca s poteškoćama, osobe s invaliditetom, njihove obitelji, zaposlenici u odgojno-obrazovnim ustanovama, starije i nemoćne osobe, umirovljenici, građani
Ključni akteri odgovorni za provedbu	Grad Umag, Istarska županija, Republika Hrvatska, ustanove za odgoj i obrazovanje, volonteri, OCD
Planirani period provedbe	Kontinuirano
Indikatori praćenja	<ul style="list-style-type: none"> • Osigurani pomoćnici u nastavi i pomoćnici za djecu vrtićke dobi • Povećana kvaliteta pruženih socijalnih usluga • Broj obrazovanih osoba za rad s djecom s teškoćama u razvoju i osobama s invaliditetom • Broj razvijenih programa za rad s korisnicima socijalnih usluga • Broj uključene djece s teškoćama u razvoju i osoba s invaliditetom u obrazovni sustav • Broj korisnika programa pomoći u kući

Strateški prioritet	Povećanje kvalitete života kroz društvene djelatnosti i pružanje javnih usluga
Projekt 8b	Valorizacija kulturne baštine te njeno stavljanje u turističku funkciju
Opis mjere	Cilj mjere je obnoviti i unaprijediti upravljanje kulturnom baštinom radi doprinosa društvenom, gospodarskom i održivom razvoju. Također, mjerom se želi zaštititi i revitalizirati objekti kulturne baštine te razviti kulturne i turističke sadržaje i proizvode utemeljene na kulturnoj baštini.
Aktivnosti	A 8b.1. Obnova zgrade Muzeja Grada Umaga A 8b.2. Obnova palače de Franceschi A 8b.3. Obnova trga sv. Martina A 8b.4. Osmišljavanje i izgradnja arheološkog parka Katoro - Sepomaia A 8b.5. Obnova vodosprema i fontana A 8b.6. Osmišljavanje vinskih cesta i cesta maslinovog ulja A 8b.7. Razvoj kulturnih i turističkih proizvoda utemeljenih na kulturnoj baštini A 8b.8. Obnova registrirane kulturne baštine
Ciljane skupine	Turisti, posjetitelji, građani Umaga
Ključni akteri odgovorni za provedbu	Turistička zajednica grada Umaga, Muzej Grada Umaga i druge ustanove iz kulture u Umagu, Grad Umag, Republika Hrvatska, Istarska županija, OCD iz područja kulture
Planirani period provedbe	Kontinuirano
Indikatori praćenja	<ul style="list-style-type: none"> • Obnovljena kulturna baština • Osmišljeni novi kulturno-turistički proizvodi • Broj posjetitelja, broj novih proizvoda i usluga

Strateški prioritet	Povećanje kvalitete života kroz društvene djelatnosti i pružanje javnih usluga
Projekt 9b	Poboljšanje sustava upravljanja i praćenja kvalitete zraka
Opis mjere	U Umagu se sukladno Uredbi 2008/50/EZ dulji niz godina prati kvaliteta zraka. Postojeća postaja za praćenje kvalitete zraka opremljena je samo ručnim posluživanjem te se ovom mjerom planira nabava automatske mjerne postaje uz daljnje efikasnije praćenje kvalitete zraka.
Aktivnosti	A 9b.1. Nabava automatske mjerne postaje za praćenje kvalitete zraka A 9b.2. Praćenje kvalitete zraka i održavanje mjerne postaje
Ciljane skupine	Građani Umaga
Ključni akteri odgovorni za provedbu	Grad Umag
Planirani period provedbe	Kontinuirano
Indikatori praćenja	<ul style="list-style-type: none"> • Nabavljena automatska mjerna postaja za praćenje kvalitete zraka • Podaci o kvaliteti zraka

Strateški prioritet	Povećanje kvalitete života kroz društvene djelatnosti i pružanje javnih usluga
Projekt 10b	Optimizacija i informatizacija poslovnih procesa na razini gradske uprave te unaprjeđenje pružanja javnih usluga
Opis mjere	Cilj gradske uprave je postati moderna javna uprava koja će doprinosti gospodarskom i održivom razvoju društva pružanjem javnih usluga na pouzdan, predvidiv i društveno odgovoran način. Mjera se odnosi na povećanje razine kvalitete javnih usluga, uporabu moderne informacijsko-komunikacijske tehnologije sa svrhom djelotvornog pružanja usluga, veće transparentnosti rada, otvorenosti i pristupačnosti. Također, ovaj proces podrazumijeva i uključivanje korisnika usluga u rad gradske uprave.
Aktivnosti	A 10b.1. Uvođenje sustava e-uprave A 10b.2. Uvođenje ISO standarda u rad uprave
Ciljane skupine	Upravni odjeli Grada, građani Umaga
Ključni akteri odgovorni za provedbu	Grad Umag, Republika Hrvatska
Planirani period provedbe	Kontinuirano
Indikatori praćenja	<ul style="list-style-type: none"> • Uveden sustav e-uprave • Uveden sustav ISO kvalitete

Strateški prioritet	Povećanje kvalitete života kroz društvene djelatnosti i pružanje javnih usluga
Projekt 11b	Unaprjeđenje načina komunikacije s građanima

Opis mjere	Postupanja tijela gradske uprave trebaju biti brza, učinkovita i standardizirana te je zato potreban daljnji razvoj sustava kvalitete, sustava e-uprave te sustava za redovitu i pravodobnu objavu informacija. Grad Umag će ovom mjerom unaprijediti svoju dosadašnju komunikaciju s građanima s ciljem povećanja učinkovitosti i transparentnosti rada i zadovoljstva građana.
Aktivnosti	A 11b.1. Prilagodba internetske stranice Grada radi lakše i brže svakodnevne komunikacije s građanima A 11b.2. Provođenje postupka javnih savjetovanja A 11b.3. Kontinuirano informiranje i komuniciranje s građanima putem društvenih mreža, newslettera, biltena, radijskih emisija i drugih načina komunikacije
Ciljane skupine	Upravni odjeli Grada, građani Umaga
Ključni akteri odgovorni za provedbu	Grad Umag
Planirani period provedbe	Kontinuirano
Indikatori praćenja	<ul style="list-style-type: none"> • Redizajnirana internetska stranica Grada • Broj objava različitim kanalima komunikacije • Broj provedenih javnih savjetovanja • Uspostavljena otvorena suradnja s građanima

6. IZVORI FINANCIRANJA STRATEŠKIH PRIORITETA, MJERA I AKTIVNOSTI

Financiranje provedbe definiranih strateških prioriteta, mjera i aktivnosti planira se kroz kombinaciju više dostupnih izvora sredstava:

- Vlastita sredstva
- Krediti
- Nacionalna sredstva
- Natječaji (nacionalni te EU i drugih međunarodnih donatora).

Sustavno i odgovorno pratiti će se dostupnost najpovoljnijih načina financiranja, uz umrežavanje sa svim relevantnim dionicima s kojima se može osigurati sinergija u realizaciji ovog strateškog dokumenta.

Kako se vremenski početak izrade strateškog dokumenta odvijao u trenutku dostupnosti svih programskih dokumenata za financiranje iz ESI fondova⁹, metodološki je poseban naglasak stavljen na komplementarnost planiranih mjera i aktivnosti s novim Operativnim programima. U tu svrhu, izrađeno je Mišljenje o potencijalu za korištenje EU fondova 2014.-2020. kroz koji je napravljen odabir investicijskih područja gdje je Grad Umag potencijalni prijavitelj projekata što je, uz reviziju prethodnog strateškog dokumenta pod naslovom 'Mapa razvoja', poslužilo kao dodatna podloga u promišljanju novih mjera i aktivnosti.

⁹ Operativni program Učinkoviti ljudski resursi 2014.-2020., Operativni program Konkurentnost i kohezija 2014.-2020. i Program ruralnog razvoja 2014.-2020.