

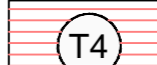






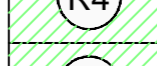






LEGENDA

-  GRANICA OBUHVATA UPU-a
-  JAVNE PROMETNE POVRŠINE
-  UGOSTITELJSKO TURISTIČKA NAMJENA
-  APARTMANI
-  GARNI OBJEKT
-  PLAŽNA GRAĐEVINA
-  SPORTSKO REKREACIJSKA NAMJENA
-  REKREACIJA
-  PLAŽA - kopno
-  MARITIMNA REKREACIJA
-  SPORTSKA LUKA - kopno
-  SPORTSKA LUKA - more
-  POVRŠINE INFRASTRUKTURNIH SUSTAVA

Županija: ISTARSKA ŽUPANIJA	
Grad: GRAD UMAG	
Naziv prostornog plana: URBANISTIČKI PLAN UREĐENJA ALBERI - ZONA REZIDENCIJALNOG TURIZMA	
Naziv kartografskog prikaza: KORIŠTENJE I NAMJENA POVRŠINA	
Broj kartografskog prikaza: 2.	Mjerilo kartograf. prikaza: 1 : 1000
Program mjera za unapređenje stanja u prostoru (službeno glasilo): "Službene novine Grada Umaga" br. 6/99 i 4/00	Odluka predstavničkog tijela o donošenju plana (službeno glasilo): "Službene novine Grada Umaga" br. 2/02
Javna rasprava (datum objave): 14. 07. 2001.	Javni uvid održan od: 23. 07. 2001. do: 20. 08. 2001.
Pečat tijela odgovornog za provođenje javne rasprave:	Odgovorna osoba za provođenje javne rasprave (ime, prezime i potpis): V. FERLIN, dipl.ing.građ.
Suglasnost na plan prema članku 26b. Zakona o prostornom uređenju ("Narodne novine" br. 30/94, 68/98 i 61/00) Klasa: 350-01/01-01/107 broj suglasnosti klasa: Ur. broj: 2163-05/4-02-18 datum: 22. veljače 2002.	
Pravna osoba koja je izradila plan:	URBIS 72 d.d. Pula
Pečat pravne osobe koja je izradila plan:  Broj elab: 5284	Odgovorna osoba (ime, prezime i potpis):
Koordinatori:	V. FERLIN, dipl.ing.građ., pročelnik - GRAD UMAG S. NADAREVIĆ - UMAG GRADNJA d.o.o. UMAG D. RADOLOVIĆ, dipl.ing.arh. - URBIS 72 d.d. PULA
Stručni tim u izradi plana:	V. PERIĆ, dipl.ing.arh. J. VELKAVRH, dipl.ing.arh.
Voditelj plana:	D. RAVNIĆ, dipl.ing.prom. O. BOŽAC, tehn.crt.
Pečat predstavničkog tijela:	Predsjednik predstavničkog tijela (ime, prezime i potpis): VLADO KRALJEVIĆ
Istovjetnost ovog prostornog plana s izvornikom ovjerava (ime, prezime i potpis):	Pečat nadležnog tijela: