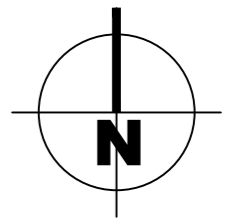


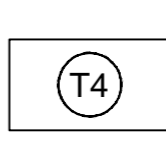
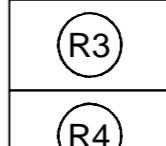
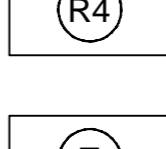
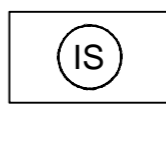






### LEGENDA



-  GRANICA OBUHVATA UPU-a
-  JAVNE PROMETNE POVRŠINE
-  UGOSTITELJSKO TURISTIČKA NAMJENA  
APARTMANI
-  SPORTSKO REKREACIJSKA NAMJENA  
MARITIMNA REKREACIJA
-  SPORTSKA LUKA
-  ZAŠTITNE ZELENE POVRŠINE
-  POVRŠINE INFRASTRUKTURNIH SUSTAVA
- TELEKOMUNIKACIJE**
-  POSTOJEĆI KORISNIČKI TK VOD
-  NOVI KORISNIČKI TK VOD
-  MOGUĆI TK PRIKLJUČAK

Županija : <b>ISTARSKA ŽUPANIJA</b>	
Grad : <b>GRAD UMAG</b>	
Naziv prostornog plana : <b>URBANISTIČKI PLAN UREĐENJA TURISTIČKE ZONE ALBERI - ISTOK</b>	
Naziv kartografskog prikaza : <b>PROMETNA, ULIČNA I KOMUNALNA INFRASTRUKTURNA MREŽA - TELEKOMUNIKACIJE</b>	
Broj kartografskog prikaza : <b>4.</b>	Mjerilo kartograf. prikaza : <b>1 : 1000</b>
Program mjera za unapređenje stanja u prostoru (službeno glasilo) : "Službene novine Grada Umaga" br. 6/99 i 4/00	Odluka predstavničkog tijela o donošenju plana (službeno glasilo) : "Službene novine Grada Umaga" br. 2/02
Javna rasprava (datum objave) : <b>14. 07. 2001.</b>	Javni uvid održan od : <b>23. 07. 2001.</b> do : <b>20. 08. 2001.</b>
Pečat tijela odgovornog za provođenje javne rasprave :	Odgovorna osoba za provođenje javne rasprave (ime, prezime i potpis) : <b>V. FERLIN, dipl.ing.građ.</b>
Suglasnost na plan prema članku 26b. Zakona o prostornom uređenju ("Narodne novine" br. 30/94, 68/98 i 61/00) Klasa: 350-01/01-01/107 broj suglasnosti klasa : <b>Ur. broj: 2163-05/4-02-20</b> datum : <b>22.veljače 2002.</b>	
Pravna osoba koja je izradila plan : <b>URBIS 72 d.d. Pula</b>	
Pečat pravne osobe koja je izradila plan :  Broj elab : <b>5281</b>	Odgovorna osoba (ime, prezime i potpis) : <b>M. MARTINČIĆ, dipl.ing.građ.</b>
Koodinatori: <b>V. FERLIN, dipl.ing.građ., pročelnik - GRAD UMAG</b> <b>A. OBLAK - KEMCO d.o.o. SAVUDRIJA</b> <b>D. RADOLOVIĆ, dipl.ing.arh. - URBIS 72 d.d. PULA</b>	
Stručni tim u izradi plana : <b>V.PERIĆ, dipl.ing.arh.</b> <b>J.VELKAVRH, dipl.ing.arh.</b> <b>A. ŠAJINA, dipl.ing.el.</b> Voditelj plana : <b>B.PETRONIJEVIĆ, dipl.ing.arh.</b> <b>O.BOŽAC, tehn.crt.</b>	
Pečat predstavničkog tijela :	Predsjednik predstavničkog tijela (ime, prezime i potpis) : <b>VLADO KRALJEVIĆ</b>
Istovjetnost ovog prostornog plana s izvornikom ovjerava (ime, prezime i potpis) :	Pečat nadležnog tijela :