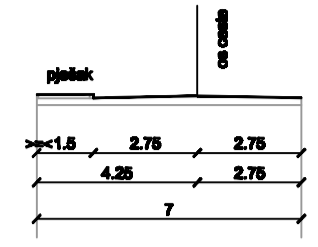


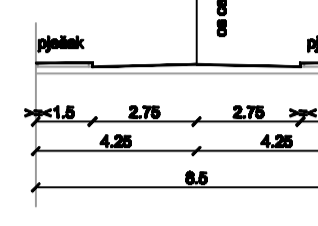
KARAKTERISTIČAN POPREČNI PRESJEK A

M 1:200



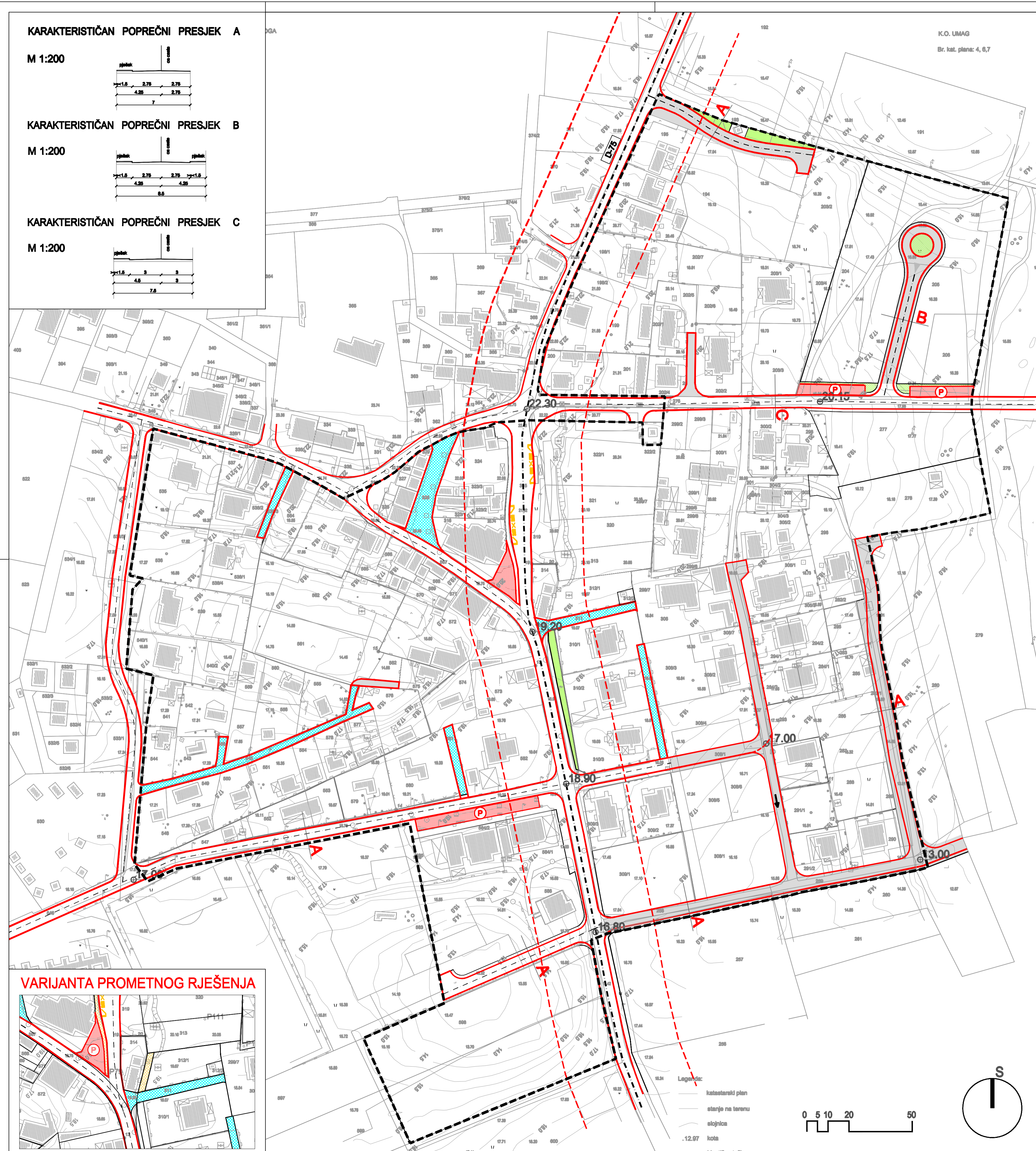
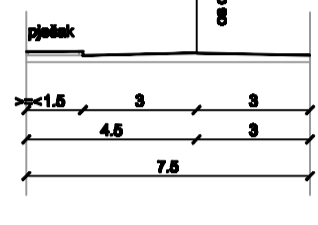
KARAKTERISTIČAN POPREČNI PRESJEK B

M 1:200



KARAKTERISTIČAN POPREČNI PRESJEK C

M 1:200



LEGENDA


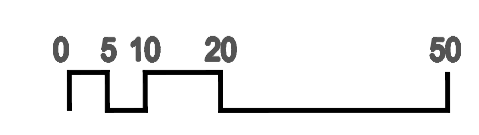
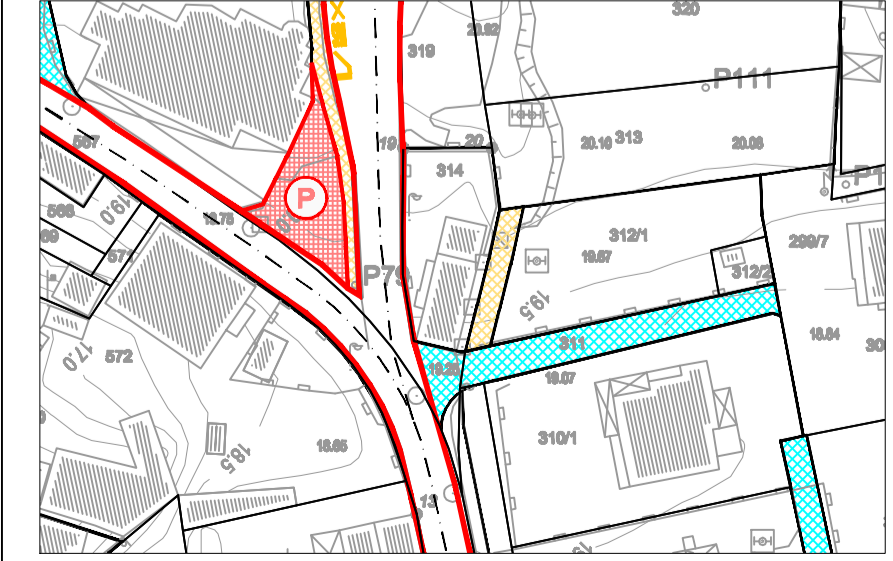
- GRANICE OBUHVATA UPU-a
- PROMET**
- GLAVNA MJESNA ULICA (Z-6002)
- OSTALE ULICE
- PROMETNICE INTERNOG KARAKTERA
- JEDNOSMERNE PROMETNICE
- KOLNO-PJEŠAČKE POVRŠINE
- PJEŠAČKE POVRŠINE
- JAVNO PARKIRALIŠTE
- ZELENE POVRŠINE
- STAJALIŠTE AUTOBUSA
- D-75 OZNAKA CESTE
- A OZNAKA PRESJEKA CESTE
- 20.15 APROKSIMATIVNA VISINSKA KOTA
- PODRUČJA PRIMJENE POSEBNIH MJERA UREĐENJA I ZAŠTITE
- ZAŠTITNI KORIDOR DRŽAVNE CESTE

GRAD UMAG
UPU "BAŠANIJA-CENTAR"

2. PROMETNA, ULIČNA I KOMUNALNA
INFRASTRUKTURNA MREŽA

Županja: ISTARSKA	
Grad: UMAG	
Naziv prostornog plana: UPU "BAŠANIJA-CENTAR"	
Naziv kartografskog prikaza: PROMET	
Broj kartografskog prikaza: 2.1	Mjerilo kartografskog prikaza: 1 : 1000
Odluka o izradi plana: Službene novine Grada Umaga br. 06/10/08/12	Odluka o donošenju plana: Službene novine Grada Umaga br. 14/13
Javna rasprava (datum objave): 05.04.2012. 04.03.2013.	Javni uvik održan: od : 16.04.2012. do : 12.03.2013. do : 15.05.2012. do : 12.04.2013.
Pečat tijela odgovornog za provođenje javne rasprave: M.P.	Odgovorna osoba za provođenje javne rasprave: Mirjana Vrbat Skopec, dipl.ing.arh.
Suglasnost na plan: Suplasnost župana Istarske Županije sukladno članku 96. Zakona o prostornom uređenju i gradnji M.N. br. 76/07, 38/08, 56/11, 80/11, 50/12, KLASA: 350-01/13-01/4, URBROJ: 2183/1-02/1-13-4, Pula 19.08.2013.	
Pravna osoba koja je izradila plan: ARHEO d.o.o. Tomislavova 11, Zagreb	
Pečat pravne osobe koja je izradila plan: M.P. Direktor : Mario Pezaj, dipl.ing.arh.	
Stručni tim u izradi plana: Aron Varga, dipl.ing.arh. - ovlaštani arhitekt Mario Pezaj, dipl.ing.arh. - ovlaštani arhitekt Srećimir Fojš, dipl.ing.arh. - ovlaštani arhitekt Robert Jakovina, dipl.ing. - ovlaštani arhitekt Nada Bralić, dipl.ing.arh. - ovl. arhitektica Antunijo Baković, dipl.ing.grad.- ovl. ing. grad. Jošip Horvat, dipl.ing. - prot.	
Jelena Luketa, dipl.ing.arh. Ana Staničić, dipl.ing.arh. Damir Batareo, dipl.lur. Vesna Pezaj, dipl. sociolog Vera Varga, dipl. biolog Ivan Sović, ing.et.	
Odgovorni voditelj izrade plana:	Aron Varga, dipl.ing.arh., ovlaštani arh.
Pečat Gradskog vijeća: M.P.	Predsjednik Gradskog vijeća: Milan Vukčić
Istovjetnost prostornog plana s izvornikom ovjerava:	Pečat nadležnog tijela: M.P.

VARIJANTA PROMETNOG RJEŠENJA



Legenda:
katastarski plan
stanje na terenu
slojnice
kota
identične točke