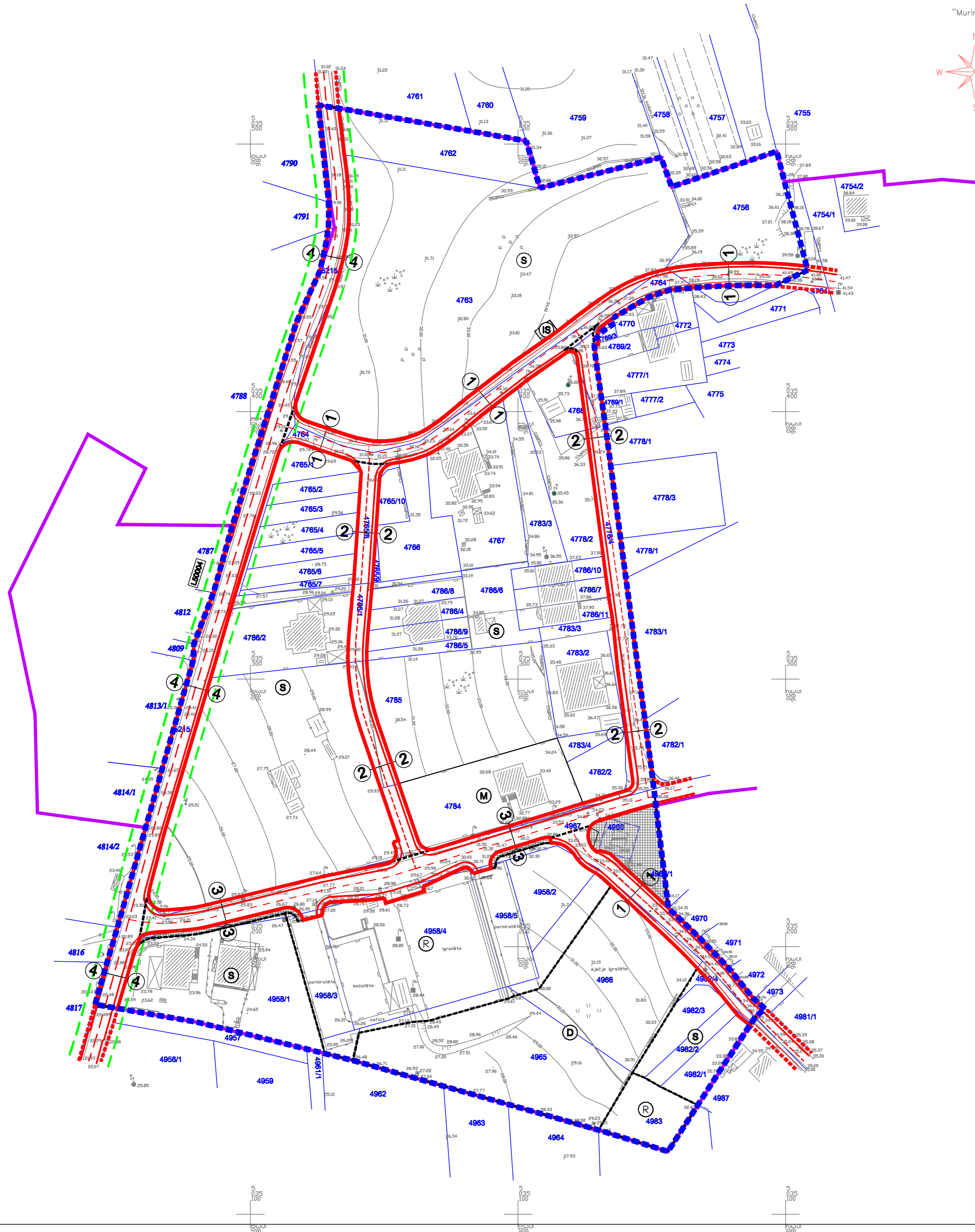
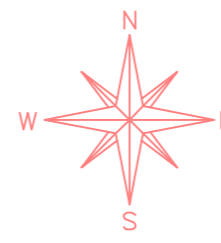


GEODETSKI SITUACIJSKI NACRT STVARNOG STANJA

MJERILO 1 : 1000

K.O. UMAG
D.L. 81,82
"Murine"



LEGENDA

- OBUHVAT URBANISTIČKOG PLANA UREĐENJA
- GRANICA GRAĐEVINSKOG PODRUČJA NASELJA
- GRAĐEVNA ČESTICA POVRŠINE JAVNE NAMJENE

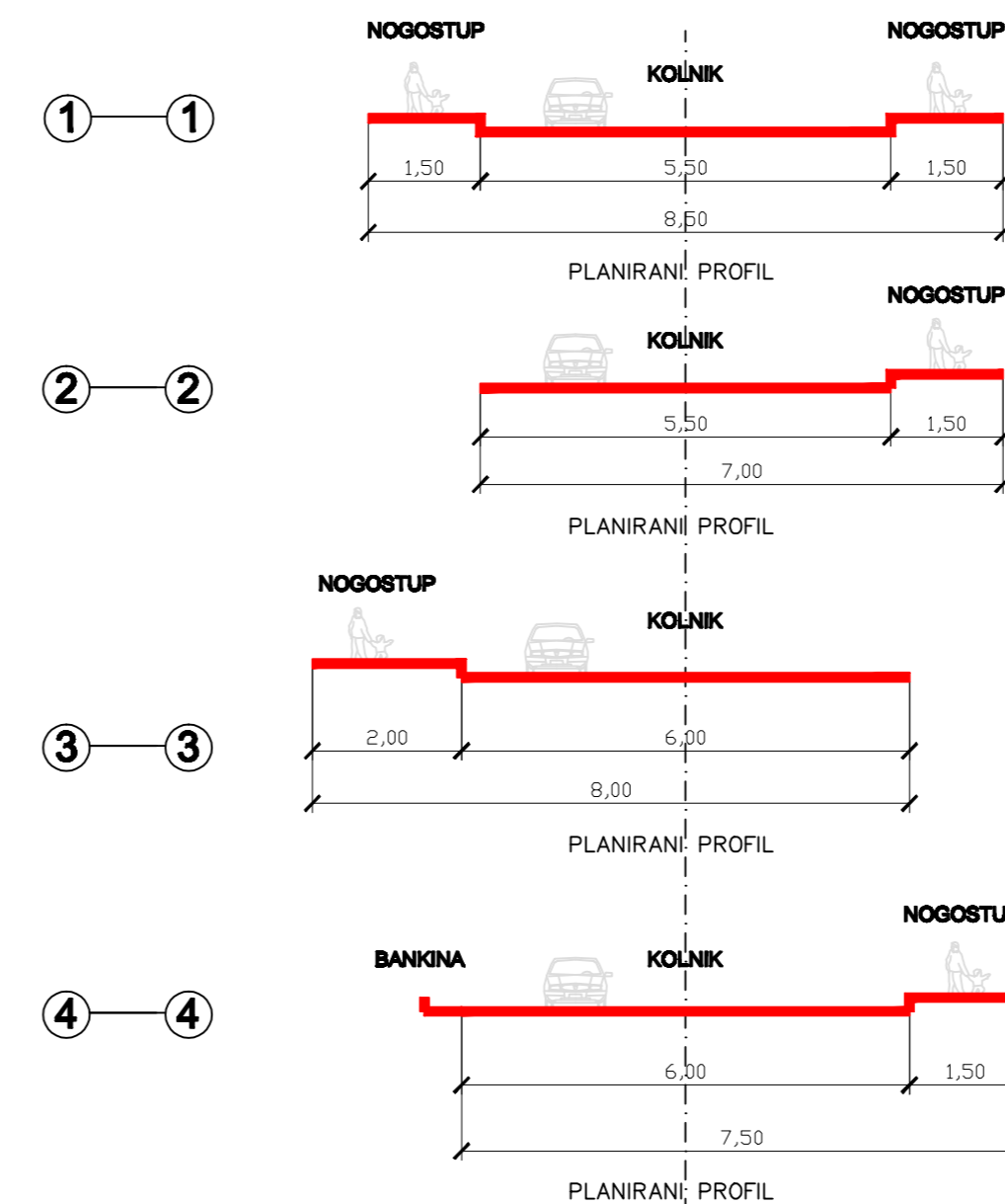
POVRŠINE ZA RAZVOJ I UREĐENJE NASELJA :

- STAMBENA NAMJENA
- MJEŠOVITA NAMJENA
- JAVNA I DRUŠTVENA NAMJENA
- SPORTSKO REKREACIJSKA NAMJENA
- INFRASTRUKTURNI SUSTAVI

PROMETNE POVRŠINE :

- GLAVNA PROMETNICA U NASELJU - LC 50004
- SABIRNE PROMETNICE
- OSTALE PROMETNICE
- PJEŠAČKE POVRŠINE
- ZAŠTITNI KORIDOR JAVNE CESTE - LOKALNE

POPREČNI PROFILI M 1 : 100



Županija:	ISTARSKA ŽUPANIJA		
Grad:	GRAD UMAG		
Naziv prostornog plana:	URBANISTIČKI PLAN UREĐENJA MURINE		
Naziv kartografskog prikaza:	INFRASTRUKTURNI SUSTAVI I MREŽE PROMETNA MREŽA		
Broj kartografskog prikaza:	2.1	Mjerilo kartografskog prikaza:	1 : 1 000
Odluka predstavničkog tijela o izradi plana (službeno glasilo):	"Službene novine Grada Umaga" br. 3/15, 4/15		Odluka predstavničkog tijela o donošenju plana (službeno glasilo): "Službene novine Grada Umaga" br. 18/15
Javna rasprava (datum objave):	19.08.2015.	Javni uvid održan od:	31.08.2015. do: 29.09.2015.
Pečat tijela odgovornog za provođenje javne rasprave:			Odgovorna osoba za provođenje javne rasprave (ime, prezime i potpis): Vladimir Jakovac, dipl.ing.arh.
Pravna osoba koja je izradila plan:	Urbis d.o.o.		
Pečat pravne osobe koja je izradila plan:	Broj elab. W-6739	Odgovorna osoba (ime, prezime i potpis): Elvis Grgorić, dipl.ing.stroj.	
Odgovorni voditelj izrade nacrtu prijedloga plana:	Eli Mišan, dipl.ing.arh.		
Stručni tim u izradi plana:	Eli Mišan, dipl.ing.arh. Suzana Brnabić, arh. teh.		
Pečat predstavničkog tijela:			Predsjednik predstavničkog tijela (ime, prezime i potpis): Milan Vukšić
Istovjetnost ovog prostornog plana s izvornikom ovjerava (ime, prezime i potpis):	Pečat nadležnog tijela:		

urbis.