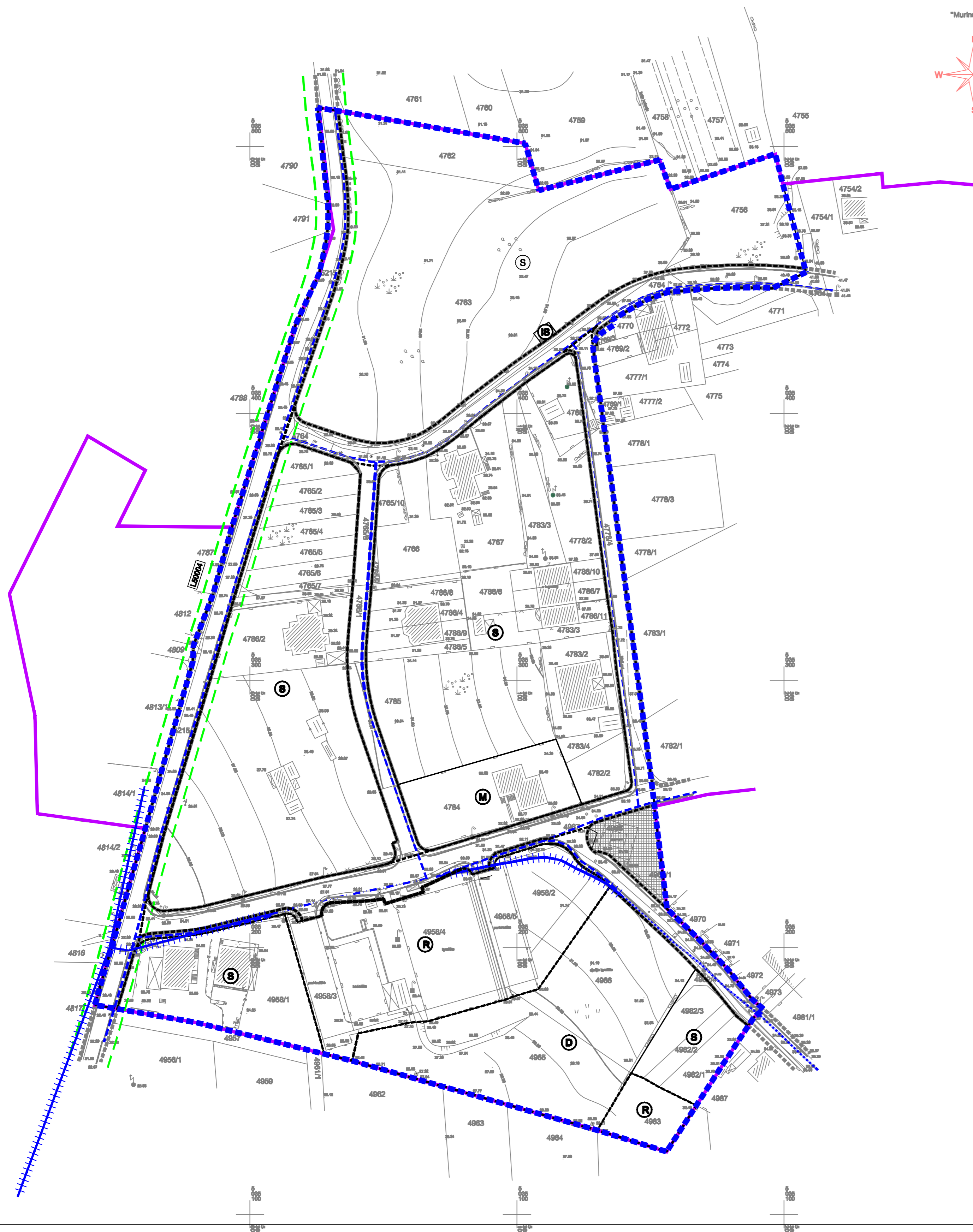
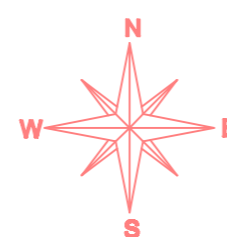


GEODETSKI SITUACIJSKI NACRT STVARNOG STANJA

MJERILO 1 : 1000

K.O. UMAG
D.L. 81,82
"Murine"



LEGENDA

- OBUHVAT URBANISTIČKOG PLANA UREĐENJA
- GRANICA GRAĐEVINSKOG PODRUČJA NASELJA
- GRAĐEVNA ČESTICA POVRŠINE JAVNE NAMJENE

POVRŠINE ZA RAZVOJ I UREĐENJE NASELJA :

- STAMBENA NAMJENA
- MJEŠOVITA NAMJENA
- JAVNA I DRUŠTVENA NAMJENA
- SPORTSKO REKREACIJSKA NAMJENA
- INFRASTRUKTURNI SUSTAVI


PROMETNE POVRŠINE :

- KOLNO PJEŠAČKE POVRŠINE
- PJEŠAČKE POVRŠINE
- ZAŠTITNI KORIDOR JAVNE CESTE - LOKALNE

KORIŠTENJE VODA

VODOOPSKRBA:

- PLANIRANA VODOVODNA MREŽA
- REKONSTRUKCIJA VODOVODNE MREŽE
- UKIDANJE VODOVODE MREŽE

Županija:	ISTARSKA ŽUPANIJA		
Grad:	GRAD UMAG		
Naziv prostornog plana:	URBANISTIČKI PLAN UREĐENJA MURINE		
Naziv kartografskog prikaza:	INFRASTRUKTURNI SUSTAVI I MREŽE VODOOPSKRBA		
Broj kartografskog prikaza:	2.5	Mjerilo kartografskog prikaza:	1 : 1 000
Odluka predstavničkog tijela o izradi plana (službeno glasilac) :	Odluka predstavničkog tijela o donošenju plana (službeno glasilac) :		
"Službene novine Grada Umaga" br. 3/15, 4/15	"Službene novine Grada Umaga" br. 18/15		
Javna rasprava (datum objave) :	19.08.2015.	Javni uvid održan od:	31.08.2015.
		Javni uvid održan do:	29.09.2015.
Pečat tijela odgovornog za provođenje javne rasprave:	Odgovorna osoba za provođenje javne rasprave (ime, prezime i potpis) :		
	Vladimir Jakovac, dipl.ing.arh.		
Pravna osoba koja je izradila plan:	Urbis d.o.o.		
Pečat pravne osobe koja je izradila plan:	Broj elab. W-6739	Odgovorna osoba (ime, prezime i potpis) :	Elvis Grgorić, dipl.ing.stroj.
Odgovorni voditelj izrade nacrtu prijedloga plana:	Eli Mišan, dipl.ing.arh.		
Stručni tim u izradi plana:	Eli Mišan, dipl.ing.arh. Jasna Perković, dipl.ing.grad. Suzana Brnabić, arh. teh.		
Pečat predstavničkog tijela:	Predsjednik predstavničkog tijela (ime, prezime i potpis) :		
	Milan Vukšić		
Istovjetnost ovog prostornog plana s izvornikom ovjerava (ime, prezime i potpis) :	Pečat nadležnog tijela:		

urbis.