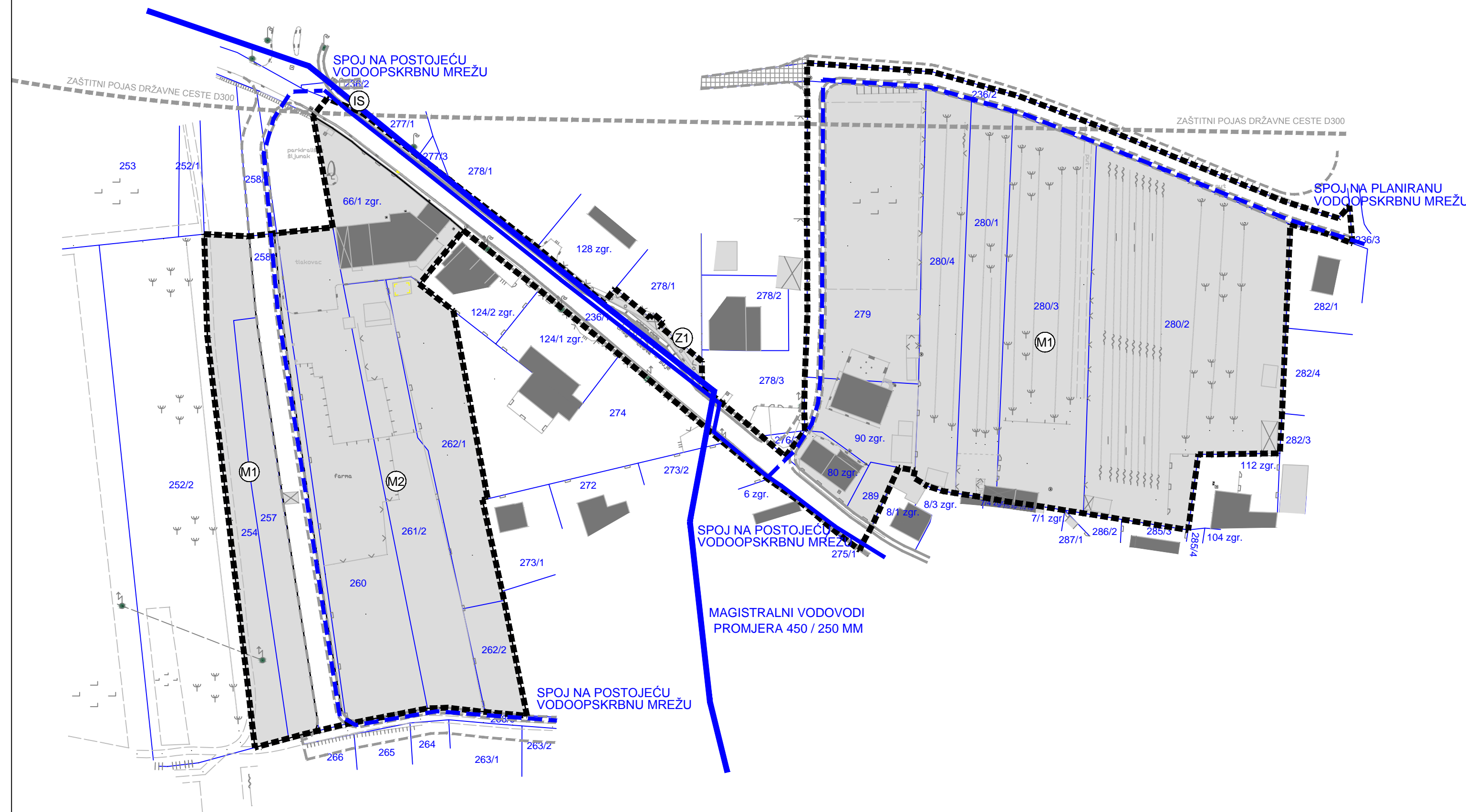
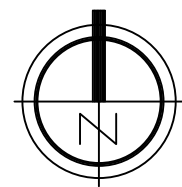


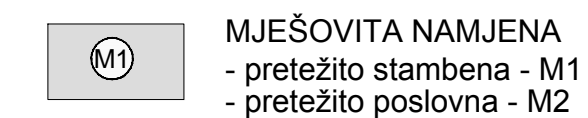
PETROVIJA - ZAPAD



LEGENDA :



RAZVOJ I UREĐENJE POVRŠINA



JAVNE CESTOVNE PROMETNE POVRŠINE



VODOOPSKRBA



Županija:
Grad:

ISTARSKA ŽUPANIJA
GRAD UMAG



Naziv prostornog plana:

Urbanistički plan uređenja
Petrovija - zapad

Naziv kartografskog prikaza:

INFRASTRUKTURNI SUSTAVI I MREŽE
VODNOGOSPODARSKI SUSTAV - VODOOPSKRBA

Broj kartografskog prikaza:

2.4

Mjerilo kartografskog prikaza:

1 : 1000

Odluka predstavničkog tijela o izradi prostornog plana (službeno glasilo):

"Službene novine Grada Umaga", br. 25/16

Odluka predstavničkog tijela o donošenju prostornog plana (službeno glasilo):

"Službene novine Grada Umaga", br. 16/17

Javna rasprava (datum objave):

28.05.2017.

Javni uvid održan

od: 05.06.2017.

do: 04.07.2017.

Pečat tijela odgovornog za provođenje javne rasprave:

Odgovorna osoba za provođenje javne rasprave
(ime, prezime i potpis):

Vladimir Jakovac, dipl.ing.arh.

Koordinator nositelja izrade plana:

Vladimir Jakovac, dipl.ing.arh.

Pravna osoba koja je izradila prostorni plan:

Novi Urbanizam d.o.o.

Pečat pravne osobe koja je izradila prostorni plan:

Odgovorna osoba (ime, prezime i potpis):

Nenad Novković, dipl.ing.arh.

Odgovorni voditelj izrade
nacrtu prijedloga prostornog plana:

Nenad Novković, dipl.ing.arh.

Stručni suradnici:

Željko Delić, dipl.ing.građ.

Željko Tomljenović, dipl.ing.el.

Pečat predstavničkog tijela:

Predsjednik Gradskog vijeća:

dr. Jurica Šiljeg

Istovjetnost ovog prostornog plana s izvornikom
ovjerava (ime, prezime i potpis):

Pečat predstavničkog tijela: