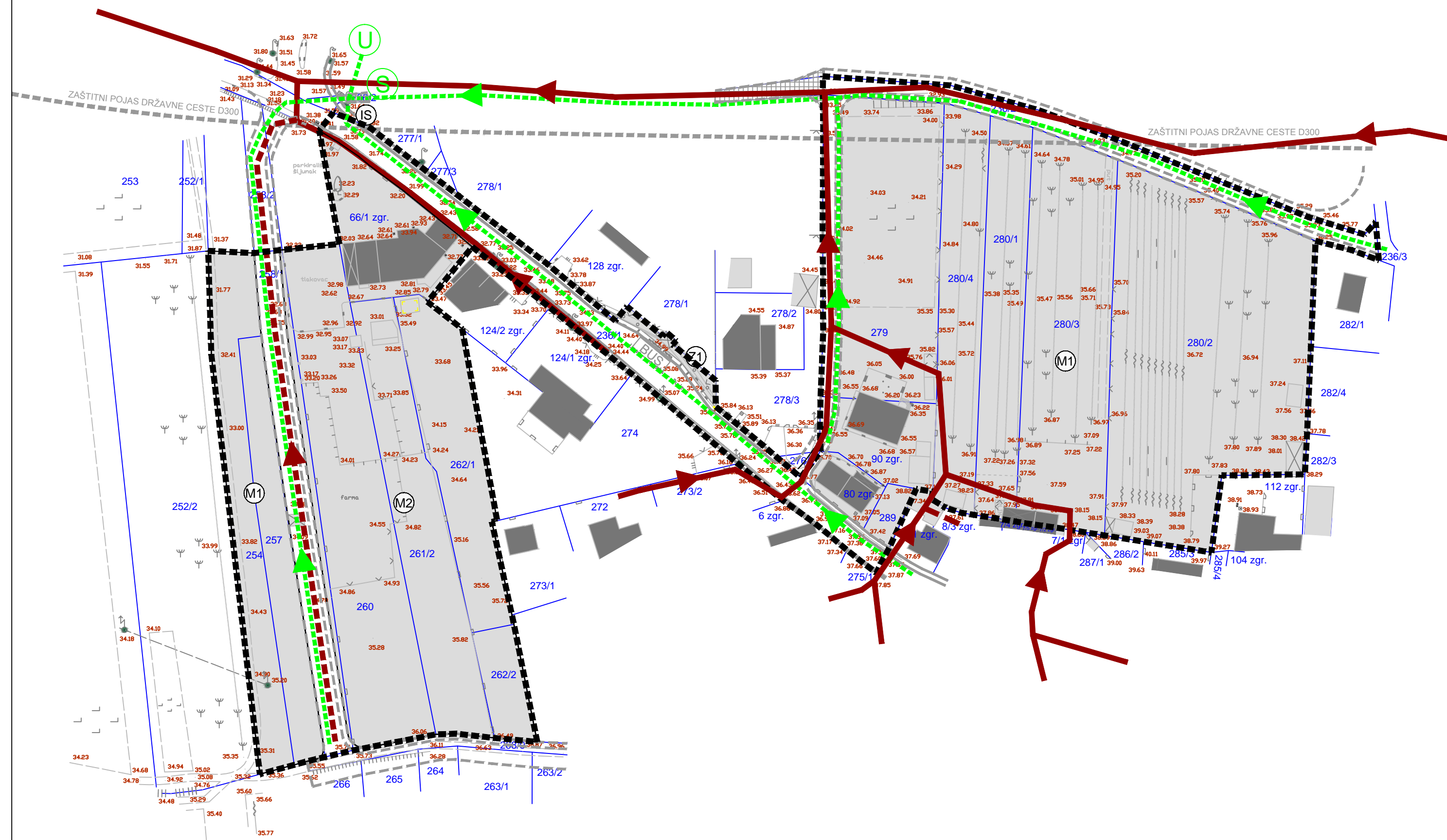
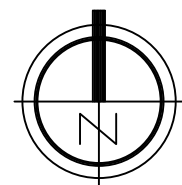











# PETROVIJA - ZAPAD







## LEGENDA :

-  OBUHVAT URBANISTIČKOG PLANA UREĐENJA
- JAVNE CESTOVNE PROMETNE POVRŠINE**
-  KOLNO PJEŠAČKE POVRŠINE - POSTOJEĆE
-  KOLNO PJEŠAČKE POVRŠINE - PLANIRANE
-  PJEŠAČKO SERVISNE POVRŠINE
-  STAJALIŠTE AUTOBUSA
-  ZAŠTITNI POJAS POSTOJEĆE DRŽAVNE CESTE - D300

## ODVODNJA SANITARNIH OTPADNIH VODA

-  POSTOJEĆA SANITARNA ODVODNJA
-  PLANIRANA SANITARNA ODVODNJA
-  SMJER ODVODNJE

## ODVODNJA OBORINSKIH VODA

-  PLANIRANA OBORINSKA ODVODNJA
-  SMJER ODVODNJE
-  UPOJNI BUNAR
-  SEPARATOR ULJA

|   |  |                                |   |
|---|--|--------------------------------|---|
| Županija:   | ISTARSKA ŽUPANIJA  |                                |  |
| Grad:   | GRAD UMAG  |                                |   |
| Naziv prostornog plana:   | Urbanistički plan uređenja<br>Petrovija - zapad  |                                |   |
| Naziv kartografskog prikaza:  | INFRASTRUKTURNI SUSTAVI I MREŽE<br>VODNOGOSPODARSKI SUSTAV - ODVODNJA OTPADNIH VODA                      |                                |   |
| Broj kartografskog prikaza:   | 2.5  | Mjerilo kartografskog prikaza: | 1 : 1000  |
| Odluka predstavničkog tijela o izradi prostornog plana (službeno glasilu):            | Odluka predstavničkog tijela o donošenju prostornog plana (službeno glasilu):                            |                                |   |
| "Službene novine Grada Umaga", br. 25/16  | "Službene novine Grada Umaga", br. 16/17   |                                |   |
| Javna rasprava (datum objave):  | 28.05.2017.  | Javni uvid održan od:          | 05.06.2017.   |
|   |  | Javni uvid održan do:          | 04.07.2017.   |
| Pečat tijela odgovornog za provođenje javne rasprave:                                 | Odgovorna osoba za provođenje javne rasprave (ime, prezime i potpis):<br>Vladimir Jakovac, dipl.ing.arh. |                                |   |
| Koordinator nositelja izrade plana:   | Vladimir Jakovac, dipl.ing.arh.  |                                |   |
| Pravna osoba koja je izradila prostorni plan:   | Novi Urbanizam d.o.o.  |                                |   |
| Pečat pravne osobe koja je izradila prostorni plan:                                   | Odgovorna osoba (ime, prezime i potpis):<br>Nenad Novković, dipl.ing.arh.                                |                                |   |
| Odgovorni voditelj izrade nacrtu prijedloga prostornog plana:                         | Nenad Novković, dipl.ing.arh.  |                                |   |
| Stručni suradnici:  | Željko Delić, dipl.ing.građ.<br>Željko Tomljenović, dipl.ing.el.   |                                |   |
| Pečat predstavničkog tijela:  | Predsjednik Gradskog vijeća:<br>dr. Jurica Šiljeg  |                                |   |
| Istovjetnost ovog prostornog plana s izvornikom ovjerava (ime, prezime i potpis):     | Pečat predstavničkog tijela:   |                                |   |
|  |  |                                |   |