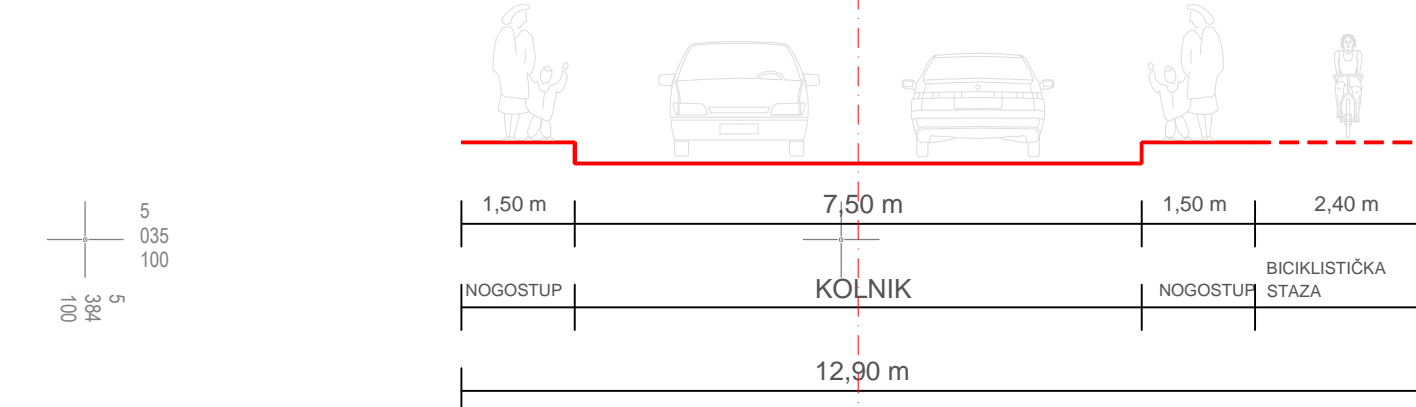
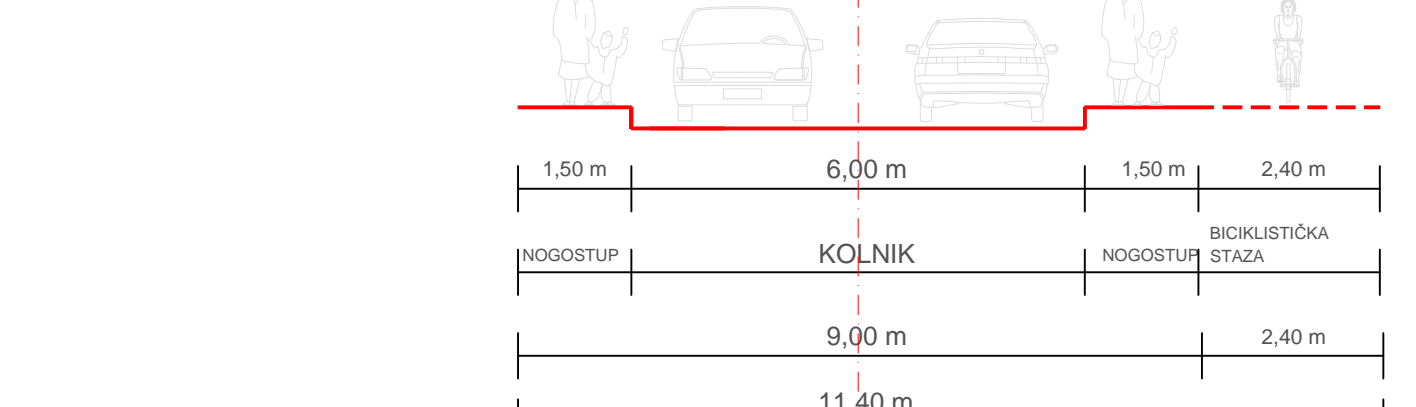


POPREČNI PROFILI PROMETNICA:

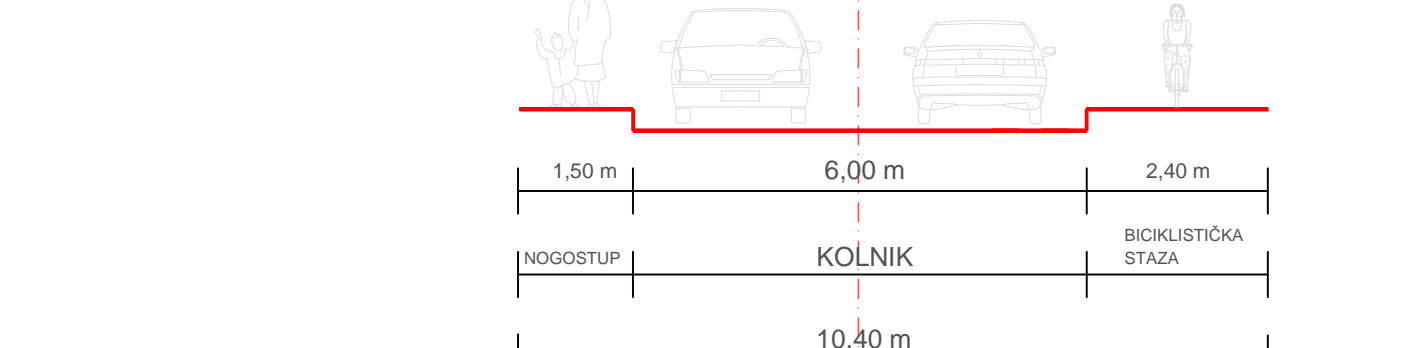
PROFIL 1 - 1



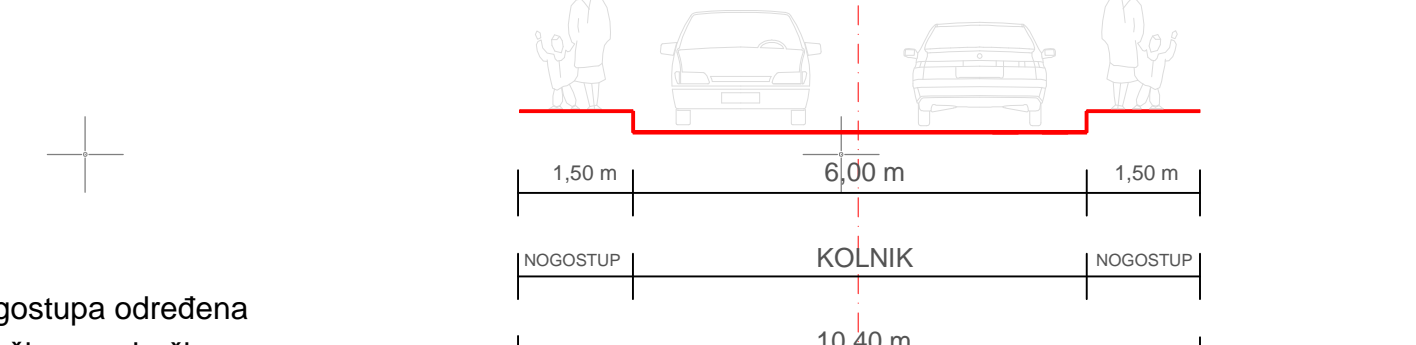
PROFIL 2 - 2



PROFIL 3 - 3



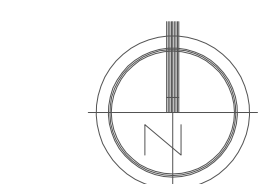
PROFIL 4 - 4



NAPOMENA:
- najmanja širina nogostupa određena prostornim planom šireg područja

POSEBNA GEODETSKA PODLOGA
Sportski centar - Umag
MJEILO 1 : 1 000

K.O. UMAG
Br. kat. plana: 30,31



Stella Maris
- izdvojeno građ. područje izvan naselja
ugostiteljsko turističke namjene - T1, T2, T3

Umag-Punta
- izdvojeno građ. područje izvan naselja
ugostiteljsko turističke namjene - T1, T2

Umag Punta
- građevinsko područje izdvojenog dijela naselja

Umag
- građevinsko područje naselja

LEGENDA :

- GRANICE :
- GRANICA OBUHVATA
 - GRANICA IZDVOJENOG GRAĐEVINSKOG PODRUČJA IZVAN NASELJA SPORTSKE NAMJENE - SPORTSKI CENTAR UMAG (R8)
 - GRANICA OSTALIH GRAĐEVINSKIH PODRUČJA
 - ZAŠTIĆENO OBALNO PODRUČJE MORA - PROSTOR OGRANIČENJA
 - OBALNA CRTA
 - GRAĐEVNA ČESTICA POVRŠINE JAVNE NAMJENE
- PROMETNE POVRŠINE :
- DRŽAVNA CESTA
 - GLAVNA KOLNO-PJEŠAČKA PROMETNICA
 - SABIRNA KOLNO-PJEŠAČKA PROMETNICA
 - OSTALE KOLNO-PJEŠAČKE PROMETNICE
 - ZAŠTITNI POJAS DRŽAVNE CESTE D75
 - ZAŠTITNI KORIDOR DRŽAVNE CESTE D75
 - BIKIKLISTIČKA STAZA
 - PJEŠAČKE POVRŠINE
 - "LUNGOMARE"
 - STAJALIŠTE AUTOBUSA
 - PARKIRALIŠTE

Županija: ISTARSKA ŽUPANIJA	
Grad: GRAD UMAG	
Naziv prostornog plana: Izmjene i dopune Urbanističkog plana uređenja "SPORTSKI CENTAR UMAG"	
Naziv kartografskog prikaza: Prometna, ulična i komunalna infrastrukturna mreža - PROMETNICE	
Broj kartografskog prikaza: 2.1	Mjerilo kartografskog prikaza: 1 : 1 000
Odluka predstavničkog tijela o izradi prostornog plana (službeno glasilo): "Službene novine Grada Umaga", br. 16/17	Odluka predstavničkog tijela o donošenju prostornog plana (službeno glasilo): "Službene novine Grada Umaga", br. 9/18
Javna rasprava (datum objave): 12.03.2018.	Javni vidni odbor: od: 3.04.2018.
Početak tijela odgovornog za provođenje javne rasprave: V. Jakovac, dipl.ing.arh.	Odgovorna osoba za provođenje javne rasprave (ime, prezime i potpis): E. Grgorić, dipl.ing.stroj.
Suglasnost na prostorni plan prema odobrenju (čl.108. Zakona o prostornom uređenju ("Službene novine" br.15/13 i 65/17); Mjestaštvu podopredsjedava (prostornog uređenja):	
Klasa: 350-02/18-13/33	ur.broj: 531-05-18-2 datum: 6.06.2018.
Pravna osoba koja je izradila prostorni plan: Urbis d.o.o.	
Početak pravne osobe koja je izradila prostorni plan: (broj elab): 6935	Odgovorna osoba (ime, prezime i potpis): E. Grgorić, dipl.ing.stroj.
Odgovorni voditelj izrade nacrtne prijedloga prostornog plana: B. Petronjević, dipl.ing.arh.	
Štućić im u izradi prostornog plana: B. Petronjević, dipl.ing.arh. J. Petardi-Đoblanović, dipl.ing.arh. E. Mišan, dipl.ing.arh. M. Velić, mag.ing.aedif. S. Brnabić, arh. teh.	
Početak predstavničkog tijela: dr. J. Šiljeg	Predsjednik predstavničkog tijela (ime, prezime i potpis): dr. J. Šiljeg
Imenik članova prostornog plana s izovikom osobama (ime, prezime i potpis):	Početak nadležnog tijela:

