








LEGENDA :

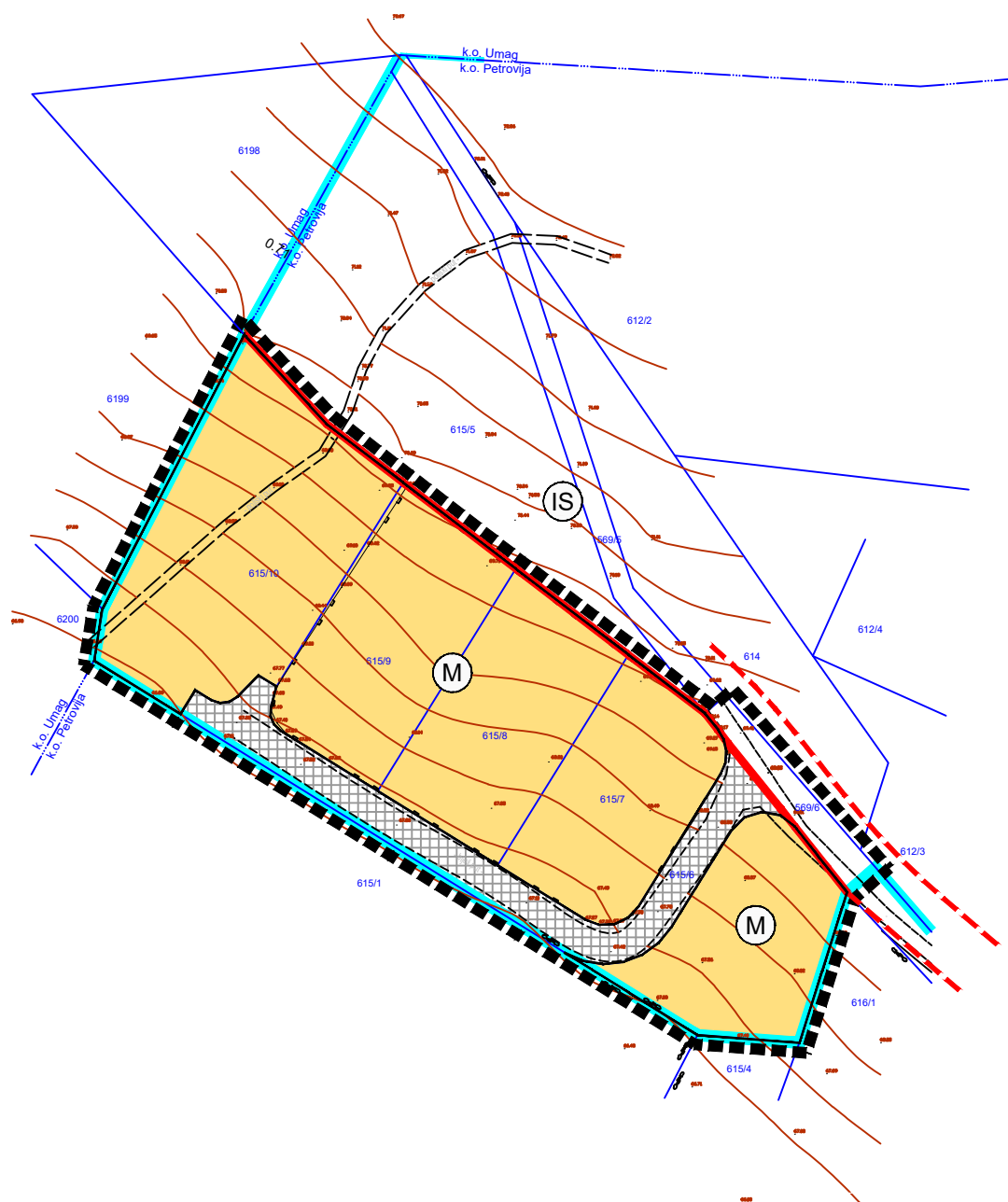
-  OBUHVAT URBANISTIČKOG PLANA UREĐENJA
-  GRANICA GRAĐEVINSKOG PODRUČJA NASELJA

RAZVOJ I UREĐENJE POVRŠINA

-  MJEŠOVITA NAMJENA - pretežito stambena - M
-  LOKACIJE INFRASTRUKTURNIH SUSTAVA - trafostanica

CESTOVNE PROMETNE POVRŠINE

-  JAVNA KOLNO PJEŠAČKA POVRŠINA
-  JAVNA KOLNO PJEŠAČKA POVRŠINA - VAN OBUHATA
-  PRISTUPNA PROMETNA POVRŠINA



SV.NIKOLA - ZAPAD

Županija:
Grad:

ISTARSKA ŽUPANIJA
GRAD UMAG



Naziv prostornog plana:

Urbanistički plan uređenja Sv.Nikola - zapad

Naziv kartografskog prikaza:

KORIŠTENJE I NAMJENA POVRŠINA

Broj kartografskog prikaza:

1.

Mjerilo kartografskog prikaza:

1 : 1000

Odluka predstavničkog tijela o izradi prostornog plana (službeno glasilo):

"Službene novine Grada Umaga", br. 10/19, 04/20

Odluka predstavničkog tijela o donošenju prostornog plana (službeno glasilo):

"Službene novine Grada Umaga", br. 11/20

Javna rasprava (datum objave):

24.10.2019.

Javni uvid održan:

od: 04.11.2019. do: 03.12.2019.

Ponovna javna rasprava (datum objave):

05.06.2020.

Ponovni javni uvid održan:

od: 08.06.2020. do: 15.06.2020.

Pečat tijela odgovornog za provođenje javne rasprave:

Odgovorna osoba za provođenje javne rasprave
(ime, prezime i potpis):

Diego Banković, Pročelnik

Koordinator nositelja izrade plana:

Martina Bencich, dipl.ing.arh.

Pravna osoba koja je izradila prostorni plan:

Novi Urbanizam d.o.o.

Pečat pravne osobe koja je izradila prostorni plan:

Odgovorna osoba (ime, prezime i potpis):

Nenad Novković, dipl.ing.arh.

Odgovorni voditelj izrade
nacrtu prijedloga prostornog plana:

Nenad Novković, dipl.ing.arh.

Stručni suradnici:

Željko Delić, dipl.ing.građ.

Željko Tomljenović, dipl.ing.el.

Pečat predstavničkog tijela:

Predsjednik Gradskog vijeća:

Jurica Šiljeg

Istovjetnost ovog prostornog plana s izvornikom
ovjerava (ime, prezime i potpis):

Pečat predstavničkog tijela: