


# SV.NIKOLA - ZAPAD

## LEGENDA :

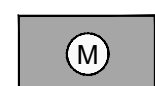


OBUHVAT URBANISTIČKOG PLANA UREĐENJA

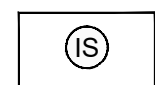


GRANICA GRAĐEVINSKOG PODRUČJA NASELJA

## RAZVOJ I UREĐENJE POVRŠINA




MJEŠOVITA NAMJENA  
- pretežito stambena - M

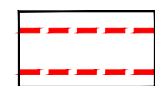


LOKACIJE INFRASTRUKTURNIH SUSTAVA  
- trafostanica

## CESTOVNE PROMETNE POVRŠINE



JAVNA KOLNO PJEŠAČKA POVRŠINA

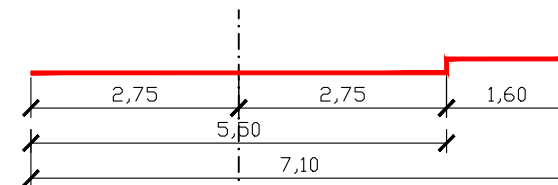
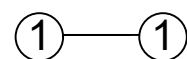


JAVNA KOLNO PJEŠAČKA POVRŠINA - VAN OBUHATA

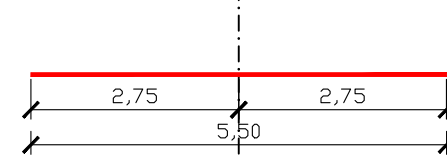
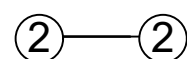


PRISTUPNA PROMETNA POVRŠINA

## POPREČNI PROFILI M 1 : 100



PLANIRANI KORIDOR




POSTOJEĆI KORIDOR

Županija:

ISTARSKA ŽUPANIJA

Grad:

GRAD UMAG



Naziv prostornog plana:

Urbanistički plan uređenja  
Sv.Nikola - zapad

Naziv kartografskog prikaza:

INFRASTRUKTURNI SUSTAVI I MREŽE  
PROMET

Broj kartografskog prikaza: 2.1

Mjerilo kartografskog prikaza: 1 : 1000

Odluka predstavničkog tijela o izradi prostornog plana (službeno glasilo):

Odluka predstavničkog tijela o donošenju prostornog plana (službeno glasilo):

"Službene novine Grada Umaga", br. 10/19, 04/20

"Službene novine Grada Umaga", br. 11/20

Javna rasprava (datum objave):

24.10.2019.

Javni uvid održan:

od: 04.11.2019. do: 03.12.2019.

Ponovna javna rasprava (datum objave):

05.06.2020.

Ponovni javni uvid održan:

od: 08.06.2020. do: 15.06.2020.

Pečat tijela odgovornog za provođenje javne rasprave:

Odgovorna osoba za provođenje javne rasprave  
(ime, prezime i potpis):

Diego Banković, Pročelnik

Koordinator nositelj izrade plana:

Martina Bencich, dipl.ing.arh.

Pravna osoba koja je izradila prostorni plan:

Novi Urbanizam d.o.o.

Pečat pravne osobe koja je izradila prostorni plan:

Odgovorna osoba (ime, prezime i potpis):

Nenad Novković, dipl.ing.arh.

Odgovorni voditelj izrade  
nacrtu prijedloga prostornog plana:

Nenad Novković, dipl.ing.arh.

Stručni suradnici:

Željko Delić, dipl.ing.građ.

Željko Tomljenović, dipl.ing.el.

Pečat predstavničkog tijela:

Predsjednik Gradskog vijeća:

Jurica Šiljeg

Istovjetnost ovog prostornog plana s izvornikom  
ovjerava (ime, prezime i potpis):

Pečat predstavničkog tijela: