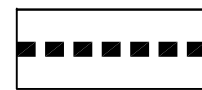


LEGENDA

GRANICE



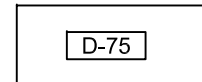
GRANICA OBUHVATA PLANA




GRANICA PROSTORNE CJELINE TURISTIČKOG NASELJA



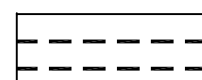
ZAŠTITNI POJAS DRŽAVNE CESTE - D 75



OZNAKA JAVNE CESTE - DRŽAVNE - IZVAN OBUHVATA PLANA



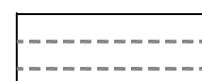
JAVNA PROMETNA POVRŠINA



JAVNA PROMETNA POVRŠINA IZVAN OBUHVATA PLANA

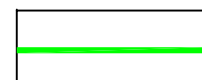


INTERNA PROMETNA POVRŠINA



INTERNE PJEŠAČKE STAZE

PLINOOPSKRBA



SREDNJETLAČNI LOKALNI PLINOVOD - PLANIRANI

Županija: ISTARSKA ŽUPANIJA	
Grad: GRAD UMAG	
Naziv prostornog plana: URBANISTIČKI PLAN UREĐENJA ugostiteljsko turističke namjene Sveti Pelegrin	
Naziv kartografskog prikaza: PROMETNA, ULIČNA I KOMUNALNA INFRASTRUKTURNA MREŽA - PLINOOPSKRBA	
Broj kartografskog prikaza: 2.6.	Mjerilo kartografskog prikaza: 1 : 1000
Odluka predstavničkog tijela o izradi plana (službeno glasilo): SN Grada Umaga 6/11	Odluka predstavničkog tijela o donošenju plana (službeno glasilo): SN Grada Umaga 3/14
Javna rasprava (datum objave): 11.07.2013.	Javni uvid održan od: 19.07.2013. do: 17.08.2013.
Pečat tijela odgovornog za provođenje javne rasprave:	Odgovorna osoba za provođenje javne rasprave (ime, prezime i potpis): Mirjana Vrbat-Skopac, dipl.ing.arh.
Suglasnost na plan na temelju odredbe članka 97. Zakona o prostornom uređenju i gradnji ("Narodne novine", br.76/07,38/09,55/11,90/11 i 50/12).	
- broj suglasnosti klasa: 350-02/13-13/40	ur.broj: 531-05-1-1-14-3 Datum: 30.01.2014.
Pravna osoba koja je izradila plan: Urbis d.o.o. Pula	
Pečat pravne osobe koja je izradila plan: Broj elab: 6347/12	Odgovorna osoba (ime, prezime i potpis): Elvis Grgorić, dipl.ing.stroj.
Koodinatori plana: Mirjana Vrbat-Skopac, dipl.ing.arh. - GRAD UMAG Dragan Radolović, dipl.ing.arh. - URBIS d.o.o. PULA	
Odgovorni voditelj za izradu nacrtu prijedloga plana : Jasminka Peharda-Doblanović, dipl.ing.arh.	
Stručni tim u izradi plana : Sergej Banović, građ.teh. Robert Milovan, dipl.ing.str.	
Pečat predstavničkog tijela: Gradsko vijeće grada Umaga	Predsjednik predstavničkog tijela (ime, prezime i potpis): Milan Vukšić
Istovjetnost ovog prostornog plana s izvornikom ovjerava (ime, prezime i potpis): Pečat nadležnog tijela:	

