









LEGENDA:

-  GRANICA OBLASTI URBANISTIČKOG PLANA UREĐENJA
-  ZAŠTIĆENO OBLASTNO PODRUČJE MOKRA -
OSLAVI POJAS 100 m OD OBLASTNE CRTE
-  GRANICA PROSTORNE CESTINE - GRADNE CESTICE
TURISTIČKOG NASELJA (T2-1 I T2-2)
- PROJEMNE POVRŠINE:**
-  KORIDOR KOJNO PLESKOJE POVRŠINE
-  PARKOVALIŠTE
-  INTERNA KOJNO PLESKOJA PROJEKCIJA UNUTAR
TURISTIČKOG NASELJA (T2-1 I T2-2)
-  GLAVNA INTERNA PLESKOJA STIŽAZA UNUTAR
TURISTIČKOG NASELJA (T2-1 I T2-2)
-  INTERNO PARKOVALIŠTE

PLINOPROJEKTA:

-  NOVOPLOVANJE SREĐENIJA KAMU LOKALNI PLINOVOD

**ISTARSKA ŽUPANIJA
GRAD UMAG**

**Urbanistički plan uređenja
"TERRA ISTRIANA"**

**PROJEKATNA ULOGA I KOMUNALNA
INFRASTRUKTURNA MREŽA
PLINOPROJEKTA**

2.4 Šifra kategorije prostora **1 : 1 : 1 000** Šifra kategorije prostora

Sudbina nove Gade Umag* - br. 7/10 i 1/2 Šifra prostora **16.08.2012.** Šifra prostora

Sudbina nove Gade Umag* - br. 6/14 Šifra prostora **3.07.2013.** Šifra prostora

M. Vrhak Stojan, dipl. ing. arh. Šifra prostora

M. Vrhak Stojan, dipl. ing. arh. Šifra prostora

Umag d.o.o. Šifra prostora

E. Ogričnik, dipl. ing. arh. Šifra prostora

6216 Šifra prostora

M. Vrhak Stojan, dipl. ing. arh. Šifra prostora

D. Radonić, dipl. ing. arh. Šifra prostora

Umag d.o.o. Šifra prostora

B. Petrović, dipl. ing. arh. Šifra prostora

S. Brnčić, inž. dtc. Šifra prostora

R. Milićević, dipl. ing. arh. Šifra prostora

M. Vrhak Šifra prostora

urbis. Šifra prostora