



ISTARSKA ŽUPANIJA

GRAD UMAG

URBANISTIČKI PLAN UREĐENJA VRH - HEMPEL

PROMETNA, ULIČNA I KOMUNALNA INFRASTRUKTURNA MREŽA
ELEKTROOPSKRBA I PLINOOPSKRBA
2B 1:1000




GRANICE

-  GRANICA OBUHVATA PLANA
-  GRANICA POVRŠINE POJEDINE NAMJENE UNUTAR OBUHVATA PLANA








POVRŠINE ZA RAZVOJ I UREĐENJE

-  GOSPODARSKA NAMJENA - PROIZVODNA PRETEŽITO INDUSTRIJSKA - I1

PROMET

-  RUBNJAK I OS PROMETNE POVRŠINE
-  OSTALI ELEMENTI PROMETNE POVRŠINE
-  PARKIRALIŠTE S PRILAZNOM CESTOM

ENERGETSKI SUSTAV

- ### ELEKTROOPSKRBA
-  DALEKOVOD 35 kV ZRAČNI VOD - POSTOJEĆI
 -  DALEKOVOD 10 (20) kV KABEL - POSTOJEĆI
 -  DALEKOVOD 10 (20) kV KABEL - PLANIRANI
 -  0.4 kV VOD - POSTOJEĆI
 -  0.4 kV VOD - PLANIRANI
 -  TRAFOSTANICA - POSTOJEĆA
- ### CIJEVNI TRANSPORT PLINA
-  PLINOVOD - PLANIRANI

ISTARSKA ŽUPANIJA GRAD UMAG		Plan izradio: arhetip21 <small>d.o.o. za arhitektonske djelatnosti, inženjstvo i poslovanje nekretnima HR-52440 POREČ, Vukovarska 7, teli: +385 52 459 460, fax: +385 52 459 469 e-mail: arhetip21@arhetip21.hr www.arhetip21.hr</small>	
Naziv prostornog plana: URBANISTIČKI PLAN UREĐENJA VRH - HEMPEL		Pečat:	Direktor:
Naziv kartografskog prikaza: PROMETNA, ULIČNA I KOMUNALNA INFRASTRUKTURNA MREŽA ELEKTROOPSKRBA I PLINOOPSKRBA			Robert Rabac, dipl.Ing.arh. (ime, prezime i potpis)
Broj kartografskog prikaza: 2B	Mjerilo kartografskog prikaza: 1:1000	Koordinatori plana: Mirjana Vrbat-Skopac, dipl.Ing.arh. Robert Rabac, dipl.Ing.arh.	Odgovorni voditelj izrade plana: Robert Rabac, dipl.Ing.arh.
Odluka predstavničkog tijela o izradi plana (službeno glasilo): Službene novine Grada Umaga br. 6/10	Odluka predstavničkog tijela o donošenju plana (službeno glasilo): Službene novine Grada Umaga br. 7/11	Stručni tim u izradi plana: planeri suradnici: suradnici: mr.sc. Edo Kos, dipl.Ing.grad. Anamarija Tubaković, dipl.Ing.arh.	
Javna rasprava (datum objave): 18. ožujka 2011.	Javni uvid održan: od: 1. travnja 2011. do: 30. travnja 2011.	Pečat nadležnog tijela:	Pečat predstavničkog tijela:
Pečat tijela odgovornog za provođenje javne rasprave:	Odgovorna osoba za provođenje javne rasprave: Mirjana Vrbat-Skopac, dipl.Ing.arh. (ime, prezime i potpis)		
Suglasnost na plan: Klasa: 350-02/11-13/102 Ur. broj: 531-06-11-2 Datum: 28.listopada 2011.	Istovjetnost ovog prostornog plana s izvornikom ovjerava: . (ime, prezime i potpis)	Predejednik predstavničkog tijela: Goran Slavujević (ime, prezime i potpis)	

